

# Informace před cestou

## 1) Ubytování

- v **turistické chatě NITA**, která leží v **osadě Palcmanská Maša** spadající do obce Mlynky (chata se nachází 0,5 km pod hrází stejnojmenné přehradní nádrže)
- 2-lůžkové a převážně 4-lůžkové pokoje bez paland se společným sociálním zařízením na patře,
- v ceně za ubytování je rekreační poplatek obci Mlynky, lůžkoviny a povlečení, k využití kuchyňský kout se 2 lednicemi, mikrovlnnou troubou a varnou konvicí
- možnost parkování aut zdarma před objektem, k dispozici společenská místnost, jídelna s krbem a bufetem, ostatní vybavení chaty viz příložený list
- stravování je možné v jídelně formou polopenze (domácí kuchyně), snídaně budou vydávány v době 6.30 – 8.30 hod (po dohodě možnost vytvoření balíčku na cestu předem), večeře (teplé jídlo s polévkou) budou vydávány mezi 18 – 20 hod, **pokud by měl ještě někdo o polopenzi zájem, nutno nahlásit 14 dní před nástupem na akci**
- nejbližší restaurační zařízení je v hotelu Salamander oproti chatě, dále pak v obci Dedinky či Mlynky, kde je také možnost nákupu v místních koloniálech (vzdálenost cca 1,5 km od chaty)
- pro osvěžení máme objednány u paní majitelky 2 sudy s točeným pivem
- jak se dostanete k ubytování:
  - **vlakem** do žst. Spišská Nová Ves, či Poprad, odtud **autobusy** do zastávky Mlynky, Palcmanská Maša, křižovatka (vzdálenost k chatě cca 150 m)
  - **vlakem** přímo do zast. Dedinky (vzdálenost k chatě cca 500 m)
  - vlastním dopravním prostředkem až na místo do areálu
- jelikož místní doprava (autobusová i vlaková) je velmi omezená, je také **možnost se dopravit do autobusové zastávky Dobšiná, Dobšinský kopec** na hlavní silnici Poprad - Rožňava, ta je pak od chaty vzdálena 1 km pěšky dolů z kopce, pokud byste měli zájem o **dovoz zavazadel** od této zastávky do areálu, ozvěte se předem pořadateli, cena za službu je **1 € / 1 odvoz** (započtena cesta auta tam a zpět, více lidí se může o částku podělit)
- příklady spojení z Prahy, Brna či Ostravy naleznete na konci těchto informací
- **nástup na akci je v sobotu 22.7. 2017 od 14.30 hod, (pořadatel akce dorazí nejdříve ve 14 hod), setkání v jídelně, zde obdržíte klíče k pokojům a další instrukce k průběhu akce**
- **při předběžném přidělování pokojů jsme se snažili vyjít maximálně vstříc Vaším přáním, ale jelikož máme vyčerpánu téměř celou kapacitu lůžek, budeme se muset rozdělit tak, abychom se všichni vešli, pokud by případně někomu nevyhovovali spolubydlíci, existuje omezená možnost výměny mezi pokoji**
- **odjezd v sobotu 29.7. 2017, pokoje se předávají do 9.00 hod**
- **noční klid 22 - 06 hod**

## 2) Co si nezapomenout vzít s sebou

- občanský průkaz, příp. cestovní pas - seznam zahraničních turistů se musí s čísly OP či pasů nahlásit cizinecké policii (pobočka Košice)
- mobilní telefon s aktivovaným roamingem pro volání v zahraničí
- doporučená finanční částka pro pobyt je 150 euro + peníze na dopravu tam a zpět (pokud byste eura neměli kde vyměnit, omezený počet je možné směnit u pořadatele), do národního parku Slovenský ráj se například vybírá vstupné 1,5 eura/den
- kartičku zdravotního pojištění, doporučujeme si pro pobyt zřídit cestovní zdravotní pojištění do zahraničí - **každý startuje sám za sebe a také odpovídá za svůj aktuální zdravotní stav !**
- turistickou mapu dané oblasti
- hudební nástroje a dobrá nálada vítány

## 3) Výlety

- připravili jsme pro Vás opět celkem **6 výletů**, mapy s popisem a trasami je možné stáhnout z internetu ([www.kctfenix.ic.cz](http://www.kctfenix.ic.cz)), jinak je také samozřejmě obdržíte e-mailem
- náročnost tras i s ohledem k okolnímu terénu je následující:
  - N** – trasa nízké náročnosti do 20 km (časově do 7 hod)
  - S** – trasa střední náročnosti do 25 km (časově do 8 hod)
  - V** – trasa vysoké náročnosti do 30 km (časově do 9 hod)

- k doporučeným trasám **obdržíte na startu jízdní řády**, výlety jsou koncipovány tak, abyste při pochodování prům. rychlostí 3,5 – 4 km/hod měli vždy čas na krátkou přestávku a spojení zpět

- vzhledem k náročnosti tras vedoucích roklinami Slovenského ráje po žebřících či stupačkách jsme pro méně zdatné turisty připravili vždy alternativní trasy bez těchto zabezpečovacích pomůcek (maximálně vodorovné lávky přes potok nebo dřevěné schody), obtížné trasy se zabezpečovacími pomůckami jsou vždy značené **písmenem A**, trasy bez těchto pomůcek **písmenem B**

- pro ty, kteří chtějí týden pojmout opravdu dovolenkově, jsme připravili několik velmi krátkých tras v okolí Dědinek, tzv. vycházkové okruhy, i zde jsou některé trasy náročnějším terémem, ale převažují opravdu velmi snadné, těchto tras lze také využít za nepříznivého počasí, kdy jsou rokliny neschůdné nebo přímo uzavřené a také v případě, když si budete chtít udělat odpočinkový den

- pěší i cyklo trasy si můžete naplánovat také vlastní, dopravní obslužnost regionu je ale velmi slabá, tak to berte v úvahu, pokud budete chtít poradit, jsme Vám kdykoliv k dispozici

- vzhledem k charakteru krajiny a také konání akce v zahraničí bychom byli rádi, **pokud budete vyrážet na vlastní trasy, abyste nahlásili před svým odchodem pořadateli, do které oblasti přibližně vyrážíte**, některé trasy jsou opravdu fyzicky namáhavé, za špatného počasí hůře schůdné, ne všude jsou únikové cesty k vlaku či autobusu, jde tady především o Vaši bezpečnost, taktéž **důrazně doporučujeme chodit na výlety minimálně ve dvou lidech**, zdraví máme každý jen jedno a nikdy nevíte, co se může přihodit

- pokud byste nestíhali poslední spoj (několik tras je v horském terénu s velkým převýšením), příp. zabloudili nebo byli vyčerpáni, kontaktujte pořadatele či jeho zástupce, pokud bude v jejich silách pro Vás nějak zajet, existuje tu tato možnost, je zbytečné dobíhat a přepínat své síly, vše je o komunikaci, tarif za odvoz je **30 centů/1 km**, je ale nutné počítat cestu auta tam i zpět

- **upozorňujeme, že díky neustálému přeznačování cest a masivní obnově rozcestníků v posledních 3 letech se může stát, že nemusí odpovídat mapa skutečnosti nebo mapy různých vydání sobě navzájem**, pro lepší orientaci uvádíme jak časové údaje dle rozcestníků (se započtením převýšení a vlastních zkušeností), tak skutečnou vzdálenost v km, ke všemu je pro přehlednost přiložen ještě výškový profil výletů

- u tras vedoucích roklinami je nutno počítat s výrazným zdržením při zvýšené frekvenci návštěvníků, tzn. hlavně víkendové dny, pokud byste viděli, že trasu časově nestíháte, lze některé rokliny vynechat a obejít je po cestách bez zabezpečovacích pomůcek, další možnosti zkrácení tras jsou popsány přímo u jednotlivých mapek

**!!! v případě jakýchkoliv problémů či nesnází volejte na mobilní telefony:**

**720 652 999 ... Martin Marek** (pořadatel akce), v případě jeho nedostupnosti  
**732 147 676 ... Michaela Melkesová** (zástupce pořadatele)

## 4) Doprava

- **co se týče výletů, odjezdy budou vlakem ze žel. stanice Dedinky (0,5 km od chaty) nebo autobusem ze zastávky Mlynky, Palcmanská Maša, křižovatka (cca 150 m od chaty), další možností je doprava ze zastávky Dobšiná, Dobšinský kopec, která leží na hlavním tahu Poprad – Rožňava (cca 1 km na kopci nad chatou)**

- podrobné jízdní řády k jednotlivým výletům dostanete při Vašem příjezdu, původně jsme je chtěli také zaslat, ale vzhledem k prázdninovým změnám by to mohla být zbytečná práce, pokud si vše chcete zjistit předem, doporučujeme webové stránky [www.cp.sk](http://www.cp.sk)

- **vzhledem k vysokému počtu účastníků naší akce jsou trasy plánovány taky s ohledem na obsazenost místních dopravních prostředků (především autobusů)**, pokud by byla dodržována posloupnost výletů, tak jsou kromě výletu č. 2 trasy vždy rozděleny tak, aby různé náročnosti využívaly během jednoho dne různé spoje, jediným problémem je tak ranní spoj výletu č. 2 do Spišské Nové Vsi s přestupem do Čingova, zde je jeden spoj pro všechny náročnosti tras (tedy všechny turisty), z tohoto důvodu je tento výlet také řazen hned na pondělí, aby pokud se stane, že se do autobusu nevejdete na první pokus, jste měli další čtyři dny na výměnu s jiným výletem

- pokud bude k dispozici pořadatel a jeho automobil, tak Vás ráno můžeme také někam přepravit, to samé platí i pro odpoledne, **podmínkou je**, že odvoz musíte nahlásit alespoň den předem, taxa **30 centů/1 km** (nutno počítat cestu auta tam i zpět), při více lidech se můžete o částku podělit

- jízdní doby na starty v sev. části Slov. ráje jsou poměrně dlouhé, což je dáno odlehlostí jižní části a také pomezím okresů Rožňava a Spišská Nová Ves, hustota spojů v dané lokalitě je nízká, navíc některé spoje špatně navazují, berte to tedy při plánování výletů v úvahu (pokud zjistíte, že nestiháte obejít celou trasu včas, je možné ji rozumně zkrátit nebo zavolat, abychom pro Vás dojeli automobilem, je zbytečné se přepínat), vše je vykoupeno větším klidem a krásným okolím přehradní nádrže Palcovská Maša, navíc výlety jsou koncipovány tak, že nejdříve vystoupáte jednosměrnými roklinami od severu k jihu a při docházení do cíle nejste vázáni na žádné spoje

- pokud by byla mimořádně potřeba přeprava většího počtu osob, máme příslibenu pomoc od paní majitelky, v tomto případě bude taxa cca **40-50 centů/1 km**

## 5) Administrativa

- **razítko pochodu, mapy, odznaky, záznamník, diplomy a další materiály provázející akci budou k dispozici u pořadatele (vždy při jeho pobytu v chatě), určitě pak v pátek, den před odjezdem**

- **v případě potřeby či změn budou poslední informace před cestou zveřejněny na webových stránkách [www.kctfenix.ic.cz](http://www.kctfenix.ic.cz) po 15.7. 2017**

- **pokud se budete chtít kdykoliv na cokoli zeptat, určitě volejte pořadatele**

- v případě písemných dotazů nebo dotazů týkajících se většiny účastníků, pište vzkazy do „Návštěvní knihy“ na výše uvedených webových stránkách, případně na e-mail: [martinmarek@centrum.cz](mailto:martinmarek@centrum.cz) či [kct.fenix@centrum.cz](mailto:kct.fenix@centrum.cz)

- **co se týče případné nemožnosti účasti**

Vzhledem k tomu, že celý pobyt je již od května zaplacený v ubytovacím zařízení na Slovensku a je možné ho stornovat pouze ve výjimečných případech jako úmrtí v rodině, těžká nemoc či živelná katastrofa, a to ještě na základě potvrzení, není možné provést storno ani ze strany MO KČT Fénix! Pokud byste se nemohli z jakýchkoliv důvodů zúčastnit akce přímo vy, je samozřejmě možné sehnat a kdykoliv za Vás vyslat náhradníka, byť jen třeba na pár dnů. Náhradníky (třeba i neturisty z rodiny) si zajišťujete sami dle Vašeho uvážení. Pokud by se Vám nepodařilo nikoho sehnat, tak Vám alespoň jako malou náplast vrátíme 350 Kč za administrativu a zašleme všechny upomínky na akci (odznak, záznamník, pamětní list a další materiály). K tomu Vám ještě můžeme nabídnout menší slevu z ubytování v příštím roce. Pevně doufáme, že k takovému případu nedojde a že se všichni ve zdraví setkáme a pobyt si pěkně užijeme.

### Doporučené turistické mapy (edice VKÚ Harmanec)

č. 123 – Nízke Tatry, Kráľova hoľa (1:50 000)

č. 124 – Slovenský raj (1:50 000)

č. 125 – Volovské vrchy - Krompachy (1:50 000)

č. 4 – Slovenský raj – TM4 (1:25 000)

### Doporučené turistické mapy (edice Shocart)

č. 230 – Nízke Tatry, Poľana (měřítko 1:100 000)

č. 232 – Muránska planina, Slovenské rudohorie - západ (měřítko 1:100 000)

č. 233 – Slovenský kras, Slovenský raj, Slovenské rudohorie - východ (měřítko 1:100 000)

## Chata NITA

### Vybavení a služby





**Vybavení:** finská sauna  
infra sauna  
stolní tenis a stolní fotbal  
fitness  
billiard  
xbox 360






**Venkovní areál:** upravované travnaté plochy  
fotbalové, volejbalové a basketbalové hřiště  
trampolína  
vlastní ohniště na opékání  
venkovní koupací kád' a menší bazén  
houpačky a prolézačky pro děti


### Doplatkový ceník:






Služba	Cena
Fínska sauna (max.4 osoby)	25 Eur /hod
Vonkajšia kúpacia kaďa (max.4 osoby)	25 Eur/hod
Infrakabína (max.2 osoby)	3 Eurá / 1 osoba / 1 hodina
Xbox 360 (2x ovládač)	2 Eurá/hod
Biliard	0,50 Eur/1 žetón
Stolný futbal	žetón
Stolný tenis	Zadarmo
Trampolína	Zadarmo
Zapožičanie štvorkolky	20 Eur/hod
Zapožičanie techniky (notebook, dataprojektor...)	Zadarmo





### Příklady spojení







22.7.	Praha hl.n.	5:22	 <b>Ex 121 Hradčany</b> (Praha hl.n. – Vsetín – Žilina)
	Žilina	10:48	 <b>R 343 Odra</b> (Ostrava Svinov – Zvolen os. st.)
	Banská Bystrica	12:26	 <b>REx 1783 Kráľova hoľa</b> (Banská Bystrica – Margecany)
	Dedinky	15:45	
22.7.	Praha hl.n.	7:07	 <b>SC 241 Pendolino Košičan</b> (Praha hl.n. – Ostrava hl.n. – Košice)
	Kysak	14:10	 <b>R 610 www.iZlato.sk</b> (Košice – Bratislava hl. st.)
	Margecany	14:36	 <b>REx 1782 Geravy</b> (Margecany – Banská Bystrica)
	Dedinky	16:02	
22.7.	Praha hl.n.	7:44	 <b>RJ 1003 RegioJet</b> (Praha hl.n. – Košice)
	Poprad-Tatry	14:22	 <b>R 605 Dargov</b> (Bratislava hl. st. – Košice)
	Margecany	15:22	 <b>Os 7476</b> (Margecany – Dobš. Ľad. Jaskyňa)
	Dedinky	17:52	




22.7.	Praha hl.n.		5:22	 Ex 121 Hradčany (Praha hl.n. – Vsetín – Žilina)
	Žilina	9:48	9:53	 R 603 PSS LIŠIAK (Bratislava hl. st. – Košice)
	Poprad-Tatry	12:35		 Přesun asi 5 min
	Poprad,,AS		12:50	 808424 26 (Poprad, AS – Rožňava, AS)
	Dobšiná,,Dobšinský kopec	13:52	14:50	 810433 6 (Dobšinská L'ad. Jaskyňa – Dedinky)
	Mlynky,Palcmanská Maša,križ.		14:54	






22.7.	Praha hl.n.		11:22	 Ex 127 Bečva (Praha hl.n. – Vsetín – Žilina)
	Púchov	15:48	15:53	 R 609 Spišan (Bratislava hl. st. – Košice)
	Spišská Nová Ves	18:55		 Přesun asi 5 min
	Spišská N.Ves,,AS		19:40	 810433 7 (Spišská Nová Ves, AS – Dedinky)
	Mlynky,Palcmanská Maša,križ.		20:55	

22.7.	Praha hl.n.		7:07	 <b>SC</b> 241 Pendolino Košičan (Praha hl.n. – Ostrava hl.n. – Košice )
	Poprad-Tatry	13:15		 Přesun asi 5 min
	Poprad,,AS		14:20	 706405 5 (Poprad, AS – Rožňava, AS)
	Stratená,,č.d.27	15:24		 Přesun asi 5 min
	Stratená		15:41	 REx 1783 Kráľova hoľa (Banská Bystrica – Margecany)
	Dedinky		15:45	

22.7.	Brno,,ÚAN Zvonarka		8:30	 802854 2 (Hamburg – Košice)
	Trenčín,,aut.st.	10:50		 Přesun asi 3 min
	Trenčín		11:25	 R 605 Dargov (Bratislava hl. st. – Košice)
	Margecany	15:22	16:08	 Os 7476 (Margecany – Dobš. L'ad. Jaskyňa)
	Dedinky		17:52	

22.7.	Brno hl.n.		6:02	 R 823 (Brno hl.n. – Bohumín)
	Ostrava-Svinov	8:14	8:43	 R 343 Odra (Ostrava Svinov – Zvolen os. st.)
	Žilina	10:33	10:45	 R 603 PSS LIŠIAK (Bratislava hl. st. – Košice)
	Poprad-Tatry	12:35		 Přesun asi 5 min
	Poprad,,AS		12:50	 808424 26 (Poprad, AS – Rožňava, AS)
	Dobšiná,,Dobšinský kopec	13:52	14:50	 810433 6 (Dobšinská L'ad. Jaskyňa – Dedinky)
	Mlynky,Palcmanská Maša,križ.		14:54	

22.7.	Brno hl.n.		6:02	 R 823 (Brno hl.n. – Bohumín)
	Ostrava-Svinov	8:14	8:43	 R 343 Odra (Ostrava Svinov – Zvolen os. st.)
	Banská Bystrica	12:26	13:30	 REx 1783 Kráľova hoľa (Banská Bystrica – Margecany)
	Dedinky		15:45	

22.7.	Ostrava hl.n.		10:13	 <b>SC</b> 241 Pendolino Košičan (Praha hl.n. – Ostrava hl.n. – Košice )
	Poprad-Tatry	13:15		 Přesun asi 5 min
	Poprad,,AS		14:20	 706405 5 (Poprad, AS – Rožňava, AS)
	Stratená,,č.d.27	15:24		 Přesun asi 5 min
	Stratená		15:41	 REx 1783 Kráľova hoľa (Banská Bystrica – Margecany)
	Dedinky		15:45	