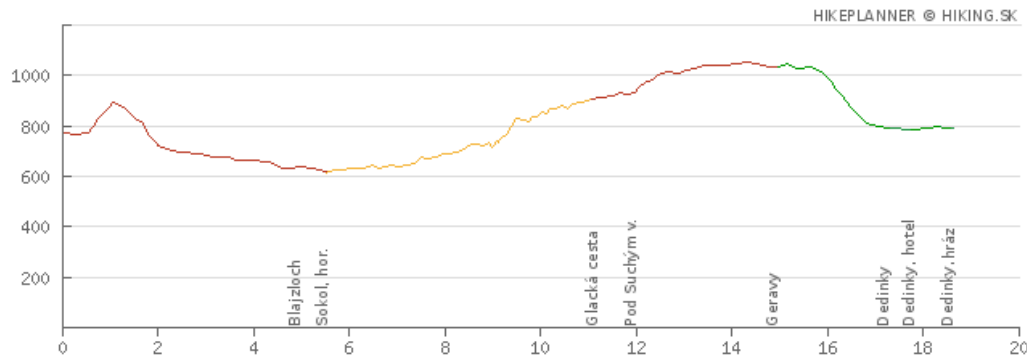


# Výlet č.6

## Trasa N-A (s technickými zabezpečovacími pomůckami)

Vernár (778 m) – červená – Blajzloch (623 m) (1:30) – červená – Veľký Sokol, ústie (horáreň) (610 m) (0:10) – žltá – Glacká cesta (899 m) (2:30) – červená – Pod Suchým vrchom (930 m) (0:20) – červená – Geravy (1032 m) (0:55) – zelená – Dedinky, bus (795 m) (0:45) – zelená – Dedinky, hotel, bus (784 m) (0:10) – zelená – Dedinky, hráz (790 m) (0:15)

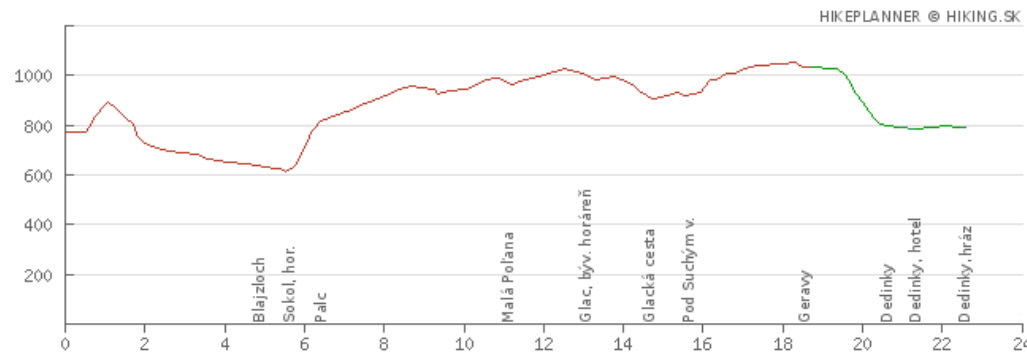
CELKEM: 6 hod 35 min (skutečná vzdálenost 19 km)



## Trasa N-B (bez technických zabezpečovacích pomůcek)

Vernár (778 m) – červená – Blajzloch (623 m) (1:30) – červená – Veľký Sokol, ústie (horáreň) (610 m) (0:10) – červená – Palc, rázc. (868 m) (0:40) – červená – Malá Poľana, rázc. (990 m) (1:20) – červená – Glac, býv. horáreň (990 m) (0:30) – červená – Glacká cesta (899 m) (0:15) – červená – Pod Suchým vrchom (930 m) (0:20) – červená – Geravy (1032 m) (0:55) – zelená – Dedinky, bus (795 m) (0:45) – zelená – Dedinky, hotel, bus (784 m) (0:10) – zelená – Dedinky, hráz (790 m) (0:15)

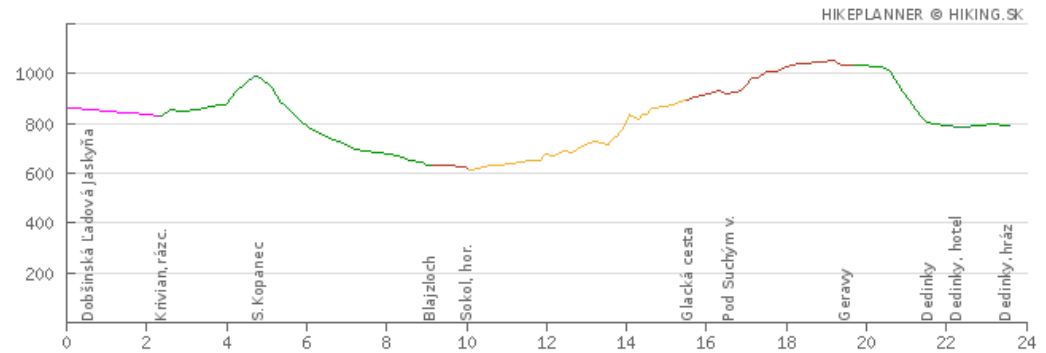
CELKEM: 6 hod 50 min (skutečná vzdálenost 22,5 km)



## Trasa S-A (s technickými zabezpečovacími pomůckami)

Dobšinská Ľadová Jaskyňa, vlak (856 m) – neznačeno – Dobšinská Ľadová Jaskyňa (850 m) (0:10) – silnice – Krivian, rázc. (820 m) (0:30) – zelená – Sedlo Kopanec (987 m) (0:45) – zelená – Blajzloch (623 m) (1:15) – červená – Veľký Sokol, ústie (horáreň) (610 m) (0:10) – žltá – Glacká cesta (899 m) (2:30) – červená – Pod Suchým vrchom (930 m) (0:20) – červená – Geravy (1032 m) (0:55) – zelená – Dedinky, bus (795 m) (0:45) – zelená – Dedinky, hotel, bus (784 m) (0:10) – zelená – Dedinky, hráz (790 m) (0:15)

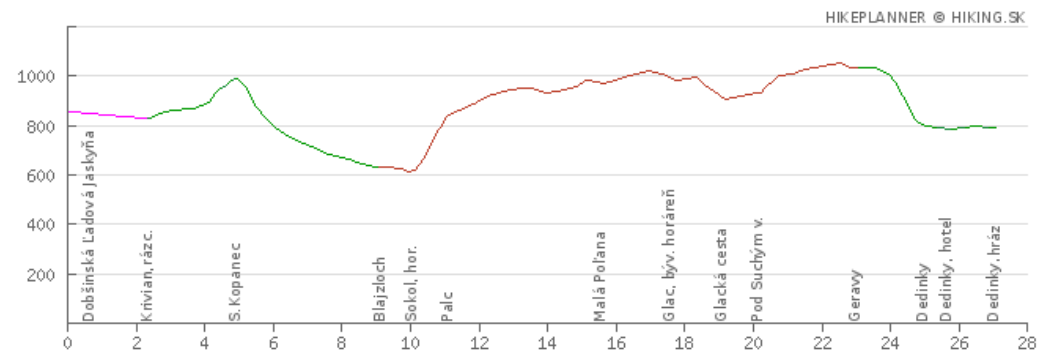
CELKEM: 7 hod 45 min (skutečná vzdálenost 23,5 km)



## Trasa S-B (bez technických zabezpečovacích pomůcek)

Dobšinská Ľadová Jaskyňa, vlak (856 m) – neznačeno – Dobš. Ľadová Jaskyňa (850 m) (0:10) – silnice – Krivian, rázc. (820 m) (0:30) – zelená – Sedlo Kopanec (987 m) (0:45) – zelená – Blajzloch (623 m) (1:15) – červená – Veľký Sokol, ústie (horáreň) (610 m) (0:10) – červená – Palc, rázc. (868 m) (0:40) – červená – Malá Poľana, rázc. (990 m) (1:20) – červená – Glac, býv. horáreň (990 m) (0:30) – červená – Glacká cesta (899 m) (0:15) – červená – Pod Suchým vrchom (930 m) (0:20) – červená – Geravy (1032 m) (0:55) – zelená – Dedinky, bus (795 m) (0:45) – zelená – Dedinky, hotel, bus (784 m) (0:10) – zelená – Dedinky, hráz (790 m) (0:15)

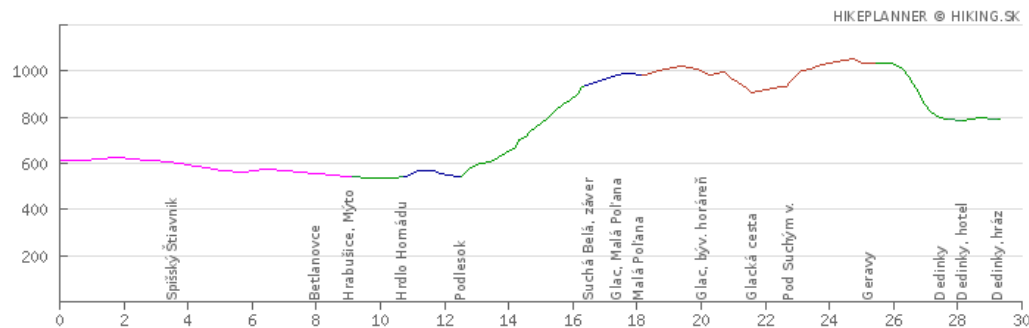
CELKEM: 8 hod (skutečná vzdálenost 27 km)



## Trasa V-A (s technickými zabezpečovacími pomůckami)

Hranovnica, bus (610 m) – cyklo 034 (silnice) – Spišský Štiavnik (570 m) **(0:55)** – cyklo 034 (silnice) – Betlanovce (540 m) **(1:00)** – cyklo 034 (silnice) – Hrabušice, Mýto (535 m) **(0:15)** – zelená – Hrdlo Hornádu, (530 m) **(0:20)** – modrá – Podlesok, ATC (545 m) **(0:35)** – zelená – Suchá Belá, záver (955 m) **(2:00)** – modrá – Glac, Malá Poľana (992 m) **(0:15)** – modrá – Malá Poľana, rázc. (990 m) **(0:10)** – červená – Glac, býv. horáreň (990 m) **(0:30)** – červená – Glacká cesta (899 m) **(0:15)** – červená – Pod Suchým vrchom (930 m) **(0:20)** – červená – Geravy (1032 m) **(0:55)** – zelená – Dedinky, bus (795 m) **(0:45)** – zelená – Dedinky, hotel, bus (784 m) **(0:10)** – zelená – Dedinky, hráz (790 m) **(0:15)**

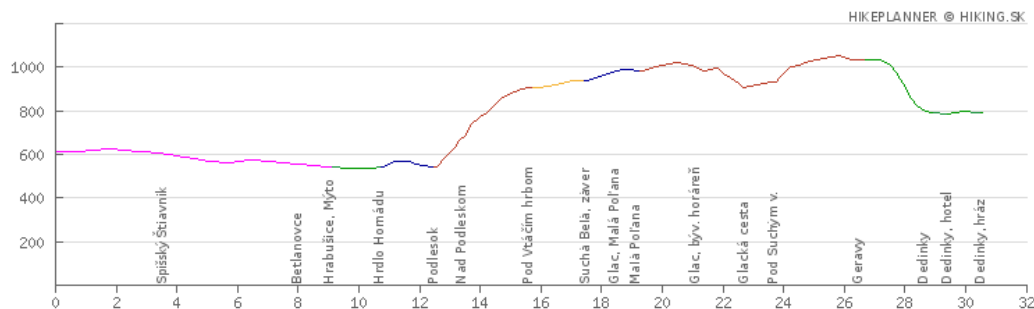
CELKEM: 8 hod 40 min (skutečná vzdálenost 29,5 km)



## Trasa V-B (bez technických zabezpečovacích pomůcek)

Hranovnica, bus (610 m) – cyklo 034 (silnice) – Spišský Štiavnik (570 m) **(0:55)** – cyklo 034 (silnice) – Betlanovce (540 m) **(1:00)** – cyklo 034 (silnice) – Hrabušice, Mýto (535 m) **(0:15)** – zelená – Hrdlo Hornádu, (530 m) **(0:20)** – modrá – Podlesok, ATC (545 m) **(0:35)** – červená – Nad Podleskom (700 m) **(0:35)** – červená – Pod Vtáčim hrbom (915 m) **(0:50)** – žlutá – Suchá Belá, záver (955 m) **(0:30)** – modrá – Glac, Malá Poľana (992 m) **(0:15)** – modrá – Malá Poľana, rázc. (990 m) **(0:10)** – červená – Glac, býv. horáreň (990 m) **(0:30)** – červená – Glacká cesta (899 m) **(0:15)** – červená – Pod Suchým vrchom (930 m) **(0:20)** – červená – Geravy (1032 m) **(0:55)** – zelená – Dedinky, bus (795 m) **(0:45)** – zelená – Dedinky, hotel, bus (784 m) **(0:10)** – zelená – Dedinky, hráz (790 m) **(0:15)**

CELKEM: 8 hod 35 min (skutečná vzdálenost 30,5 km)



## Zajímavosti a pamětihodnosti

Vernár – zimní lyžařské středisko, řeckokatolický kostel Narození Panny Marie z r. 1824; Dobšinská Ľadová Jaskyňa – osada obce Stratená na horním toku Hnilce, naučná stezka "Mokrade Hnilca" (povolové chodníky), nad osadou v nadm. výšce 969 m stejnojmenná jeskyně s ledovou výzdobou, zařazená na seznam přír. památek UNESCO; vodní nádrž Hansjakubová – jezírko zbudované za účelem zachytávání vody v lesích, významný evropský biotop s výskytem vzácných živočichů a rostlin; Kopanecké lúky – krajinářsky působivé louky s největší biodiverzitou v Evropě, nachází se zde více než 75 druhů cévnatých rostlin na 1 m<sup>2</sup> a s tím související vysoké zastoupení vzácných druhů hmyzu, kopaneckým sedlem prochází silnička ze Stratené k Hrabušické Píle; Velký Sokol (**pokladna pro vstup do NP Slovenský ráj**) – nejmohutnější a jedna z nejdivočejších roklín v záp. části Slov. ráje (Malý a Velký vodopád, Rothova roklina), spolu s turisticky nepřístupnou tiesňavou Malý Sokol tvoří NPR o rozloze 700 ha; Hranovnica – rázovitá obec s objekty lidové architektury, první zmínka r. 1294, ve středověku hornické městečko, kostel sv. Jana Křtitele, pomník padlým během SNP; Spišský Štiavnik – obec úzce spjatá s opatstvím, které bylo založeno v r. 1223, obec několikrát vyhořela, barokní kostel Narození Panny Marie, v místní části Kaštel renesanční zámek ze 17. stol. na místě středověkého kláštera, v r. 1834 renovovaný, v r. 1929 rozšířený, má čtvercový půdorys a rohové věže; Betlanovce – první zmínka z roku 1260, obec patřila do "Stolice X spišských kopijníkov", v roce 1725 se stala jejich oficiálním sídlem, rodiště známých podnikatelů Thurzovců, cennými památkami kostel sv. Kozmy a sv. Damiána, renesanční zámek z r. 1564 se sgrafitovou výzdobou, rodiště malíře Jozefa Majkuta (krajinomalby Slov. Ráje); Hrdlo Hornádu – soutok Hornádu a Velkej Bielej vody, současně počátek "Prielomu Hornádu" (**pokladna pro vstup do NP Slovenský ráj**); Podlesok – významné turist. středisko, autokempink, inf. centrum; Suchá Belá (**pokladna pro vstup do NP Slovenský ráj**) – nár. přír. rezervace od roku 1964, nejromantičtější úžina Slov. ráje s vysokou koncentrací kaskád a vodopádů (Okienkový, Misový, Bočný, Korytový) zpřístupněná Horskou službou pomocí dřevěných chodníků a kovových žebříků v r. 1957; Glac – nejrozsáhlejší planina Slov. ráje, největší výšky dosahuje v kótě 1061 m, krasové závrtky a škrapy; Geravy – náhorní planina v jižní části nár. parku s krasovými útvary tvořená souborem horských luk a lesů se strmými srázy padajícími do údolí nár. parku s krasovými útvary tvořená souborem horských luk a lesů se strmými srázy padajícími do údolí nár. parku; Dedinky (795 m) – významné rekreační středisko v jižní části Slovenského ráje na břehu přehradní nádrže Palcmanská Maša, dominantou obce barokní římskokatolický kostel Nanebevzetí Panny Marie z roku 1835

## Občerstvení

Vernár, Dobšinská Ľadová Jaskyňa, Hranovnica, Spišský Štiavnik, Betlanovce, Hrabušice (Mýto), Podlesok, chata Geravy, Dedinky, Palcmanská Maša

*Turistická přístřeší a odpočívadla:*

*sedlo Kopanec, Velký Sokol (ústie), hrdlo Hornádu, Suchá Belá (záver), Glac (Malá Poľana), Glac (býv. horáreň)*

## Poznámky

**vlak:** Dedinky (8:06) – Dobšinská Ľadová Jaskyňa (8:16)

**Autobusy:** Palcmanská Maša, križ. (7:43) – Dobšinský kopec (7:47, přestup)  
Dobšinský kopec (7:54) – Vernár (8:24) – Hranovnica (8:37)

**Zkrácení tras N, S:** busem z Dedinek, Ocú do Palcmanské Maši, križ. v 16:19 a 17.10 (pokud včas dle rozpisu)

## Vstupné do NP Slovenský ráj:

### 1-dňový lístok:

- dospělí: 1,50 EUR
- dětí do 6 roků: zadarmo
- dětí od 6 do 15 roků: 0,50 EUR
- důchodcovia nad 62 roků: 0,50 EUR
- důchodcovia nad 70 roků: zadarmo

### 3-dňový lístok:

- dospělí: 3,50 EUR
- dětí do 6 roků: zadarmo
- dětí od 6 do 15 roků: 1,00 EUR
- důchodcovia nad 62 roků: 1,00 EUR
- důchodcovia nad 70 roků: zadarmo

### 5-dňový lístok:

- dospělí: 6,00 EUR
- dětí do 6 roků: zadarmo
- dětí od 6 do 15 roků: 1,50 EUR
- důchodcovia nad 62 roků: 1,50 EUR
- důchodcovia nad 70 roků: zadarmo