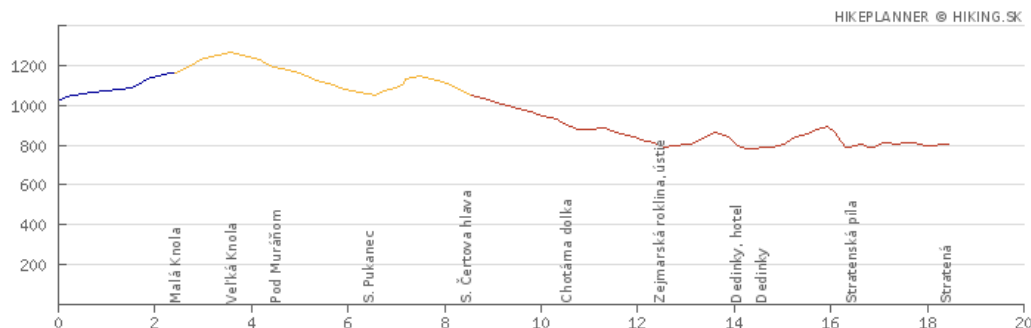


Výlet č.5

Trasa N

Sedlo Grajnár (1023 m) – modrá – Malá Knoľa (1130 m) (0:45) – žlutá – Pod Veľkou Knoľou (1258 m) (0:25) – žlutá – Veľká Knoľa, vrchol (1266 m) a zpět (0:05) – žlutá – Pod Muráňom (1180 m) (0:15) – žlutá – Sedlo Pukanec (1143 m) (0:20) – žlutá – Sedlo Čertova hlava (1051 m) (0:40) – červená – Chotárna dolka (880 m) (0:30) – červená – Zejmar. roklina, ústie (Biele Vody) (790 m) (0:30) – červená – Dedinky, hotel, bus (784 m) (0:20) – červená – Dedinky, bus (790 m) (0:10) – červená – Stratená, vlak, bus (805 m) (0:45) – červená – Stratená, vlak, bus (805 m) (0:30)

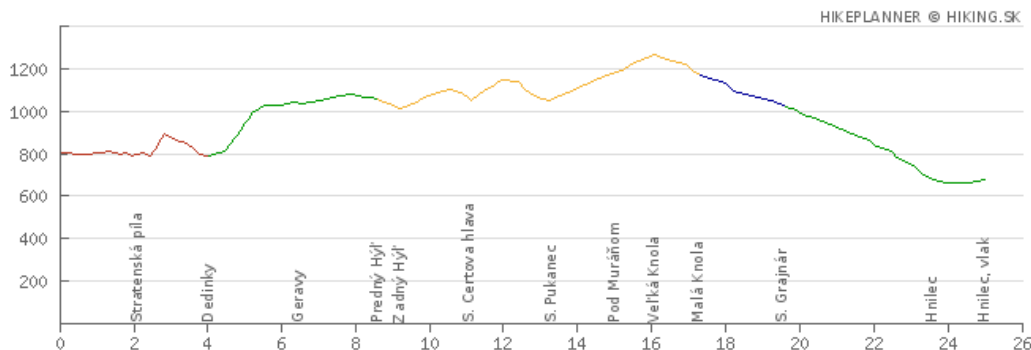
CELKEM: 5 hod 15 min (skutečná vzdálenost 18,5 km)



Trasa S

Stratená, bus, vlak (805 m) – červená – Stratenská pila (800 m) (0:25) – červená – Dedinky, bus (795 m) (0:45) – zelená – Geravy (1032 m) (0:55) – zelená – Predný Hýľ (1045 m) (0:35) – žlutá – Zadný Hýľ (1053 m) (0:10) – žlutá – Sedlo Čertova hlava (1051 m) (0:30) – žlutá – Sedlo Pukanec (1143 m) (0:40) – žlutá – Pod Muráňom (1180 m) (0:25) – žlutá – Pod Veľkou Knoľou (1258 m) (0:15) – žlutá – Veľká Knoľa, vrchol (1266 m) a zpět (0:05) – žlutá – Malá Knoľa (1130 m) (0:20) – modrá – Sedlo Grajnár (1023 m) (0:30) – zelená – Hnilec, bus (660 m) (1:00) – zelená – Hnilec, vlak (665 m) (0:20)

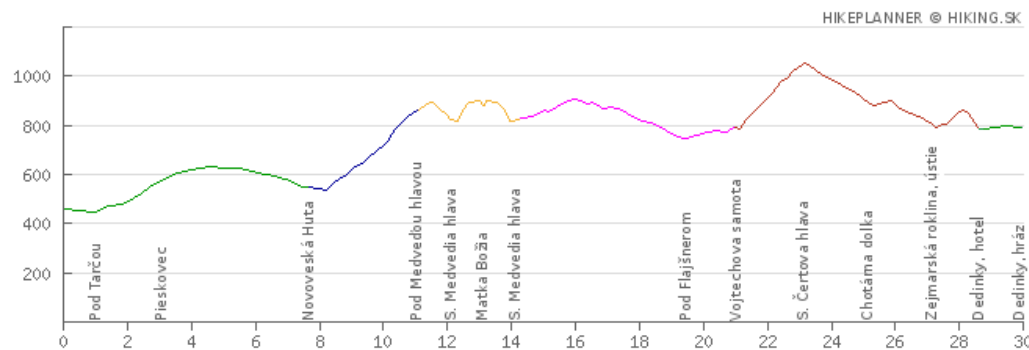
CELKEM: 6hod 55 min (skutečná vzdálenost 25 km)



Trasa V

Spišská Nová Ves, zim. štadión (nám.) (460 m) – zelená – Pod Tarčou (450 m) (0:15) – zelená – zelená – Pieskovec (550 m) (0:30) – zelená – Novoveská Huta (560 m) (1:00) – modrá – Pod Medvedou hlavou (870 m) (1:15) – žlutá – Medvedia hlava (903 m) (0:15) – žlutá – Medvedia hlava, sedlo (815 m) (0:15) – žlutá – Matka Božia, vyhládka (860 m) a zpět (0:40) – cyklo 2711 – Pod Flajšnerom (750 m) (1:30) – cyklo 5854 – Vojtechova samota (798 m) (0:25) – červená – Sedlo Čertova hlava (1051 m) (0:55) – červená – Chotárna dolka (880 m) (0:30) – červená – Zejmar. roklina, ústie (Biele Vody) (790 m) (0:30) – červená – Dedinky, hotel, bus (784 m) (0:20) – zelená – Dedinky, hráz (790 m) (0:15)

CELKEM: 8 hod 35 min (skutečná vzdálenost 30 km)



Zaujímavosti a pamätihodnosti

Spišská Nová Ves – okresní město na řece Hornád (39 tis. obyv.), první zmínka z r. 1268, od 14. st. významné hornické město, nejdříve náměstí na Slovensku, od r. 1992 měst. pam. zóna, nejceněnější hist. památkou farní kostel Nanebevzetí P. Marie s nejvyšší věží na Slovensku, klasicistní radnice z r. 1779, muzeum Spiše, secesní divadelní budova Reduta, informační centrum, zoologická zahrada, sídlo NP Slov. ráj; Pieskovec – vyhlídkové místo na celou Spiš, od r. 2008 10 metrů vysoký dvojříž; Novoveská Huta – městská část Spišské Nové Vsi, v minulosti těžba řady surovin – měď, sádrovec či uran, od r. 2013 hornická nauč. stezka na úpatí vrchu Muráň s výhledy na Spišskou N. Ves, kamenný most z r. 1740; vrcholy Medvedia hlava a Matka Božia – pozůstatky původní náhorní plošiny, výhledy na Slovenský ráj a Volovské vrchy; Hnilec – pův. hornická obec na pomezí Slov. ráje a Slov. rudohoří ležící při stejnojmenné říčce, první zmínka z r. 1290, farní kostel Panny Marie Karmelské z r. 1894; sedlo Grajnár (1023 m) – památník letecké havárie, kdy zde po srážce Migů-29 v r. 2002 zemřel jeden z pilotů; Veľká Knola (1266 m) – 3. nejv. vrchol Slov. ráje, široký rozhled do okolí, stejnojmenná rezervace se stupněm ochrany 4 chránící pestrost vrcholových biotopů (vřesoviště, skalky, pův. les); Čertova hlava (1051 m) – sedlo mezi Hýľom a Haniskovou, původně tudy procházela nákladní lanovka dopravující rudu z oblasti Mlynků k Vojtěchovské osadě, dnes zaniklé; Okružla jama – přírodní památka, zajímavě tvarovaný krasový závrt; Geravy – náhorní planina v jižní části nár. parku s krasovými útvary tvořená souborem horských luk a lesů se strmými srázy padajícími do údolí Hnilce, stejnojmenná horská výletní restaurace (1032 m); Dedinky, Palcmanská Maša, Stratená, Stratenská Pila – **viz výlet č. 4**

Občerstvení

Spiš. Nová Ves, Novoveská Huta, Hnilec, Mlynky – Biele Vody, ch. Geravy, Stratená, Dedinky, Palcmanská Maša

Turistická přístřeší a odpočívadla: Matka Božia, Vojtechova samota, sedlo Grajnár, ústí Zejmarské rokliny, Stratenská pila

Poznámky

Vlaky: Dedinky (8:06) – Stratená (8:28); Stratená (15:41) – Dedinky (15:45)
Hnilec (15:43, 17:32) – Dedinky (16:02, 17:52)

Busy: Palcmanská Maša, křiž. (7:23) – Sedlo Grajnár (8:16) – Spišská Nová Ves, zimní štadión (8:40)
Stratená (14:45) – Palc. Maša, křiž. (14:54); Hnilec, k žst. (16:10) – Hnilec, Jednota (16:12) – Palc. Maša, křiž. (16:39)

Úpravy tras: trasu **N** lze zkrátit z Dedinek k chatě, trasu **S** ukončit v Hnilci u Jednoty či v s. Grajnár (bus 15:55), u trasy **V** vynechat vrcholy Medvedia hlava a Matka Božia, z N. Hutí přímo po červené zn., z Bělých Vod posl. bus k chatě ve 20:51