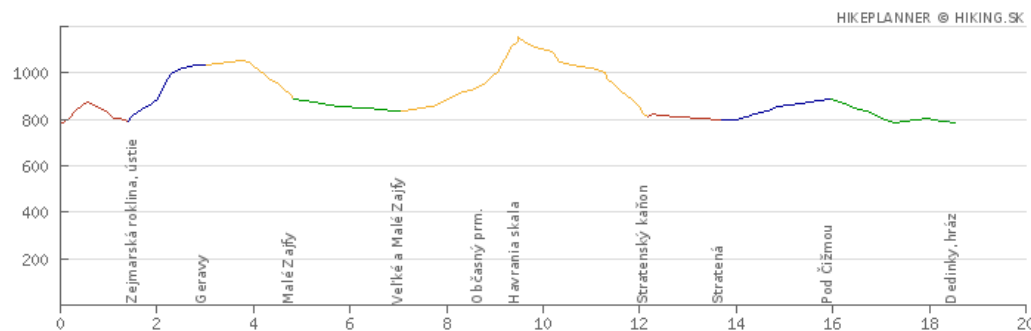


## Výlet č.4

### Trasa N-A (s technickými zabezpečovacími pomůckami)

Dedinky, hotel, bus (784 m) – červená – Zejmarská roklina, ústie (Biele Vody) (790 m) (0:25) – modrá – Geravy (1032 m) (0:45) – žlutá – Malé Zajfy, rázc. (890 m) (0:30) – zelená (žlutá) – Velké a Malé Zajfy (818 m) (0:30) – žlutá – Občasný prameň (960 m) (0:30) – žlutá – Havrania skala, rázc. (1120 m) (0:30) – žlutá – Havrania skala, vyhládka (1153 m) a zpět (0:10) – žlutá – Stratenský kaňon (815 m) (0:50) – červená – Stratená, bus, vlak (805 m) (0:20) – modrá – Pod Čížmou (885 m) (0:40) – zelená – Dobšinská Maša, bus (790 m) (0:20) – zelená – Dedinky, hráz (790 m) (0:25)

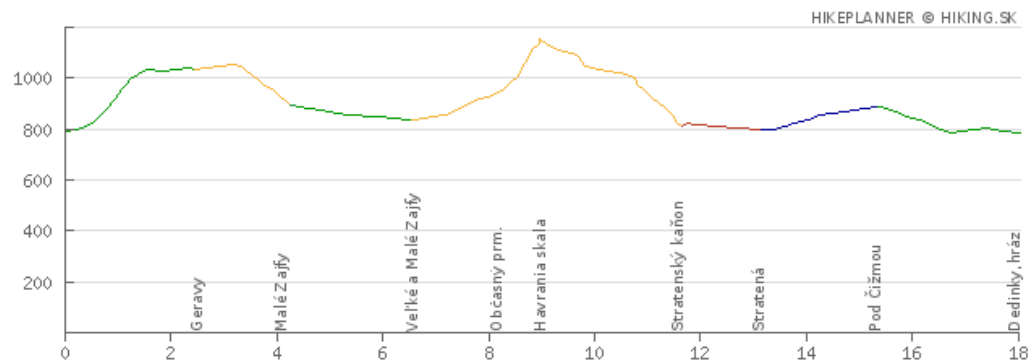
CELKEM: 5 hod 55 min (skutečná vzdálenost 18,5 km)



### Trasa N-B (bez technických zabezpečovacích pomůček)

Dedinky, OcÚ, bus (795 m) – zelená – Geravy (1032 m) (0:55) – dále **viz trasa N-A** s tech. zabezpečovacími pomůckami – Dedinky, hráz (790 m)

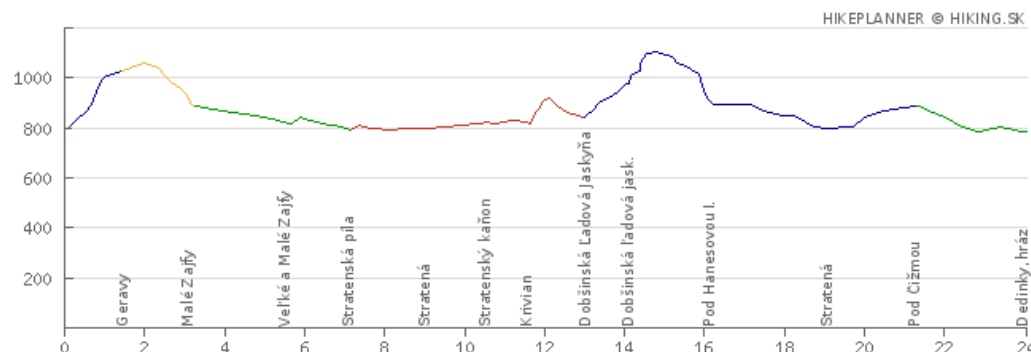
CELKEM: 5 hod 40 min (skutečná vzdálenost 18 km)



### Trasa S-A (s technickými zabezpečovacími pomůckami)

Mlyny, Biele Vody, ZŠ (790 m) – červená – Zejmar. roklina, ústie (Biele Vody) (790 m) (0:05) – modrá – Geravy (1032 m) (0:45) – žlutá – Malé Zajfy, rázc. (890 m) (0:30) – zelená (žlutá) – Velké a Malé Zajfy (818 m) (0:30) – zelená – Stratenská pila (800 m) (0:20) – červená – Stratená, bus, vlak (805 m) (0:30) – červená – Stratenský kaňon (815 m) (0:20) – červená – Krivian, viadukt (820 m) (0:15) – červená – Dobšinská Ľadová Jaskyňa (850 m) (0:35) – modrá – Dobš. Ľadová jaskyňa (975 m) (0:30) – modrá – Pod Hanisejom (Pod Hanesovou) I (905 m) (1:00) – modrá – Stratená, bus, vlak (805 m) (0:50) – modrá – Pod Čížmou (885 m) (0:40) – zelená – Dobšinská Maša, bus (790 m) (0:20) – zelená – Dedinky, hráz (790 m) (0:25)

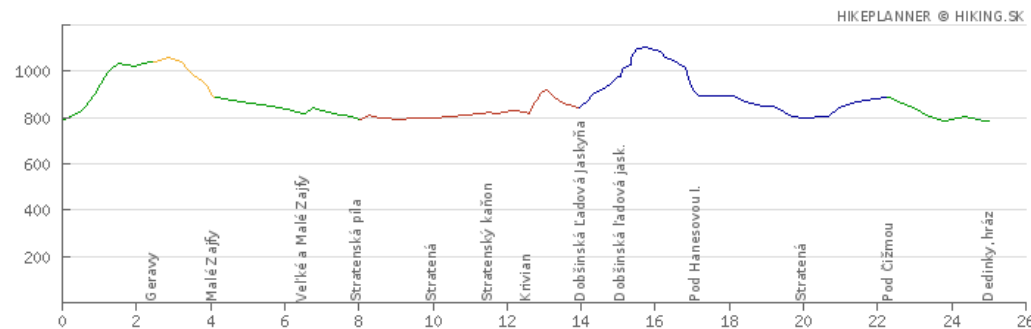
CELKEM: 7 hod 35 min (skutečná vzdálenost 24 km)



### Trasa S-B (bez technických zabezpečovacích pomůček)

Dedinky, OcÚ, bus (795 m) – zelená – Geravy (1032 m) (0:55) – dále **viz trasa S-A** s tech. zabezpečovacími pomůckami – Dedinky, hráz (790 m)

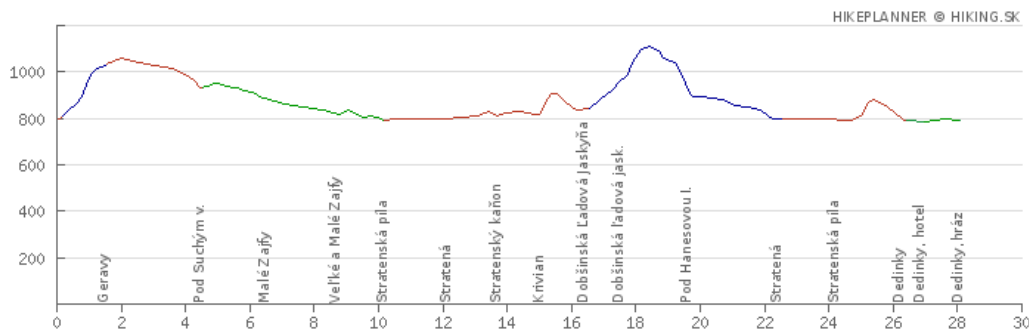
CELKEM: 7 hod 40 min (skutečná vzdálenost 25 km)



## Trasa V-A (s technickými zabezpečovacími pomůckami)

Mlynky, Biele Vody, ZŠ (790 m) – červená – Zejmar. roklina, ústie (Biele Vody) (790 m) (0:05) – modrá – Geravy (1032 m) (0:45) – červená – Pod Suchým vrchom (930 m) (0:45) – zelená – Malé Zajfy, rázc. (890 m) (0:30) – zelená (žlutá) – Veľké a Malé Zajfy (818 m) (0:30) – zelená – Stratenská píla (800 m) (0:20) – červená – Stratená, bus, vlak (805 m) (0:30) – červená – Stratenský kaňon (815 m) (0:20) – červená – Krivian, viadukt (820 m) (0:15) – červená – Dobšinská Ľadová Jaskyňa (850 m) (0:35) – modrá – Dobšinská Ľadová jaskyňa (975 m) (0:30) – modrá – Pod Hanisejom (Pod Hanesovou) I (905 m) (1:00) – modrá – Stratená, bus, vlak (805 m) (0:50) – červená – Stratenská píla (800 m) (0:25) – červená – Dedinky, bus (795 m) (0:45) – zelená – Dedinky, hotel, bus (784 m) (0:10) – zelená – Dedinky, hráz (790 m) (0:15)

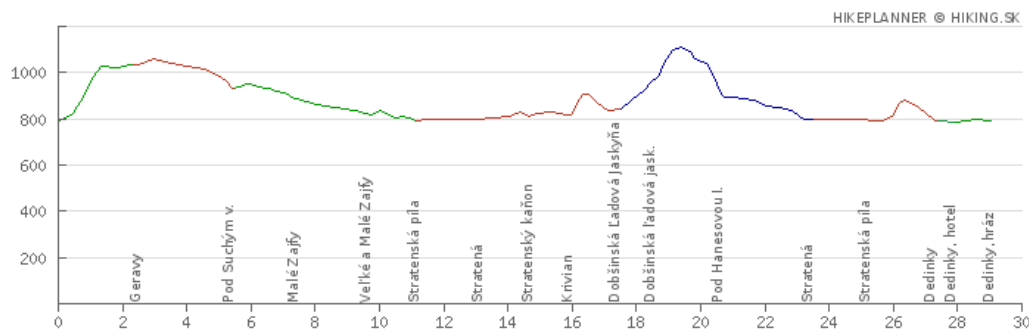
CELKEM: 8 hod 30 min (skutečná vzdálenost 28 km)



## Trasa V-B (bez technických zabezpečovacích pomůcek)

Dedinky, OcÚ, bus (795 m) – zelená – Geravy (1032 m) (0:55) – dále **viz trasa V-A** s tech. zabezpečovacími pomůckami – Dedinky, hráz (790 m)

CELKEM: 8 hod 35 min (skutečná vzdálenost 29 km)



## Zajímavosti a pamětihodnosti

Dedinky (795 m) – významné rekr. středisko v již. části NP Slovenský ráj na břehu přehr. nádrže Palcman'ská Maša, dominantou obce barokní římskokatolický kostel Nanebevzetí P. Marie z r. 1835; Palcman'ská Maša – největší vodní dílo Slovenského ráje a první větší přečerpávací nádrž na Slovensku, voda je z ní odváděna na jih k Dobšinskému tunelu pod Dobšinským kopcem (tedy z povodí řeky Hnilce do povodí řeky Slaná), vystavěna v r. 1953, plocha 85 ha, kromě sport. a rekreačních aktivit i rybochovná stanice; Zejmarská roklina (**pokladna pro vstup do NP Slovenský ráj**) – nár. přír. rezervace, soustava vodopádů pojmenovaných podle kpt. J. Nálepky, vyvěračka Zejmarská studňa; Geravy – náhorní planina v jižní části nár. parku s krasovými útvary tvořená souborem horských luk a lesů se strmými srázy padajícími do údolí Hnilce, stejnojmenná horská výletní restaurace (1032 m); údolí Malé a Velké Zajfy – přír. rezervace Malé Zajfy vyhlášená v r. 1993 (7,24 ha), ochrana slatinných a mokřadních společenstev, rezervaci prochází naučná stezka Slovenský ráj – jih (okružní 9 km stezka začínající a končící v Dedinkách); zátoka Stratenská píla; Občasný prameň – měření síly pramene Košickým hydrometeorologickým ústavem již od r. 1978, přírodní rarita, voda vyvěrá na povrch jen v určitých nestejnoměrných časových intervalech, naučná stezka Občasný prameň – Havrania skala (liniová 3 km dlouhá stezka, 7 zastavení); Havrania skala (1153 m) – výrazný vrchol v centrální části Slov. ráje se strmou vyhl. skálou na jižní straně; Stratená – nejseverněji položená obec okresu Rožňava, tur. letoviště, neogotický kostel sv. Augustina z r. 1909, dřevěný vyřezávaný oltář a plastika Máří Magdalény z dílny mistra Pavla z Levoče, v okolí stejnojmenná rezervace, nad údolím strmý skalní masiv Sokolie skaly; Stratenský kaňon – dolina s meandrující řekou Hnilce, první cesta tiesňavou se 13 mosty vybudována v roce 1840, původní průchod skalní bránou zničen v r. 1944, silnice od r. 1972 prochází 326 m dlouhým osvětleným tunelem, jedinečným v tehdejší ČSR; Dobšinská Ľadová Jaskyňa – osada obce Stratená na horním toku Hnilce, informační centrum, naučná stezka "Mokrade Hnilca" (povalové chodníky), nad osadou na sev. svahu vápencového vrchu Duča stejnojmenná jeskyně s ledovou výzdobou, zařazená na seznam přír. památek UNESCO (délka prohlídky 515 m, cca 30 min, teplota -3,9 až -0,2 °C) (**vstupné: dospělí 8 €, studenti a senioři nad 60 let 7 €, děti do 15 let 4 €**); vchod do jeskyně "Ľadová díra" leží v nadm. výšce 969 m, veřejnosti přístupná od r. 1871, první el. osvětlená jeskyně v Evropě, celková délka 1388 m, tloušťka ledu ve Veľkej sieni dosahuje až 26,5 m; nepřístupná Zelená jeskyně v NPR Stratená; Hanesová (pův. název Hanysej) – krasová lučnatá planina, prameniště kaňovitého údolí Tiesňavy; prostorná lučnatá kotlina Voniarky; naučná stezka Dobšinská Maša – 6 zastavení, informace o kraji, lesích, myslivosti či hornictví v okolí nádrže Palcman'ská Maša, na stezce altán s výhledem na přehradu a obec Dedinky

## Občerstvení

Dedinky, Mlynky – Biele Vody, chata Geravy, Stratená, Dobšinská Ľadová Jaskyňa, Dobšinská Maša, Palcman'ská Maša

*Turistická přístřeší a odpočívadla:*

ústí Zejmarské rokliny, Malé a Velké Zajfy, Občasný prameň, pod Hanesovou II, Stratenská píla

## Poznámky

**Autobusy:** Palcman'ská Maša, křiž. (7:12, 7:15, 7:38) – Dedinky, OcÚ (7:20, 7:20, 7:41)  
Palcman'ská Maša, křiž. (7:12, 7:15, 7:38) – Dedinky, CHZ hotel (7:21, 7:21, 7:42)  
Palcman'ská Maša, křiž. (7:23) – Mlynky, Biele Vody, ZŠ (7:29)

**Zkrácení trasy N:** busem z Dobšinské Maši do Palcman'ské Maši, křiž. ve 14:44 a 16.13 (jen pokud včas dle rozpisu)

**Úprava tras N, S, V:** trasy možno ukončit v Dobš. Ľad. Jaskyni (vlak do Dedinek 15:36, 19:35) či Strateně (vlak 15.41, 19:40)

## Vstupné do NP Slovenský ráj:

### 1-dňový lístok:

- dospělí: 1,50 EUR
- dětí do 6 rokův: zadarmo
- dětí od 6 do 15 rokův: 0,50 EUR
- důchodcovia nad 62 rokův: 0,50 EUR
- důchodcovia nad 70 rokův: zadarmo

### 3-dňový lístok:

- dospělí: 3,50 EUR
- dětí do 6 rokův: zadarmo
- dětí od 6 do 15 rokův: 1,00 EUR
- důchodcovia nad 62 rokův: 1,00 EUR
- důchodcovia nad 70 rokův: zadarmo

### 5-dňový lístok:

- dospělí: 6,00 EUR
- dětí do 6 rokův: zadarmo
- dětí od 6 do 15 rokův: 1,50 EUR
- důchodcovia nad 62 rokův: 1,50 EUR
- důchodcovia nad 70 rokův: zadarmo

## Dobšinská Ľadová jaskyňa

- otevřeno úterý až neděle, vhodná pevná obuv a teplé oblečení
- vstup vždy v celou hodinu (9:00 – 16:00), doba prohlídky 30 min
- čas na vstup do jeskyně není započten do tras, nutno zohlednit při plánování