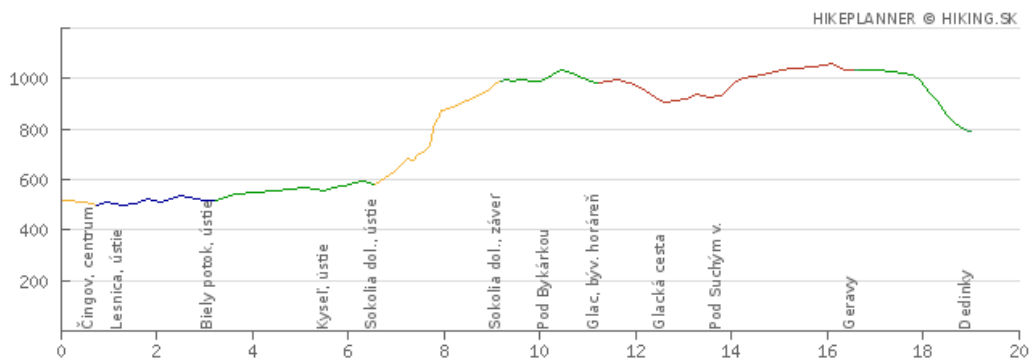


Výlet č.2

Trasa N-A (s technickými zabezpečovacími pomůckami)

Čingov, parkovisko, bus (515 m) – žlutá – Čingov, centrum (494 m) (0:05) – modrá – Lesnica, ústie (498 m) (0:10) – modrá – Biely potok, ústie (510 m) (0:30) – zelená – Kysel', ústie (556 m) (0:45) – zelená – Sokolia dolina, ústie (569 m) (0:20) – žlutá – Sokolia dolina, záver (1002 m) (2:00) – zelená – Pod Bykárkou (1000 m) (0:20) – zelená – Glac, býv. horáreň (990 m) (0:15) – červená – Glacká cesta (899 m) (0:15) – červená – Pod Suchým vrchom (930 m) (0:20) – červená – Geravy (1032 m) (0:55) – zelená – Dedinky, bus (795 m) (0:45)

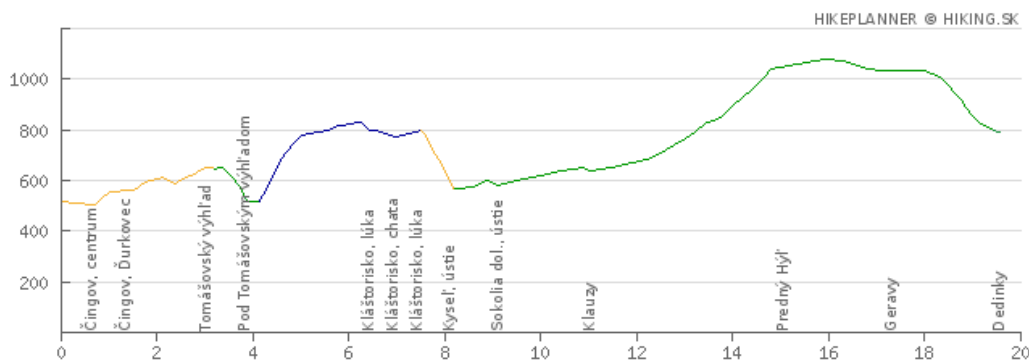
CELKEM: 6 hod 40 min (skutečná vzdálenost 19 km)



Trasa N-B (bez technických zabezpečovacích pomůcek – jen lávky)

Čingov, parkovisko, bus (515 m) – žlutá – Čingov, centrum (494 m) (0:05) – žlutá – Čingov, Ďurkovec (Džurkovec) (565 m) (0:15) – žlutá – Tomášovský výhľad (680 m) (0:45) – zelená – Pod Tomášovským výhľadom (511 m) (0:30) – zelená – Biely potok, rázc. (524 m) (0:05) – modrá – Kláštorňá lúka (795 m) (0:55) – modrá – Kláštorisko, chata (784 m) a zpět (0:10) – žlutá – Kysel', ústie (556 m) (0:30) – zelená – Sokolia dolina, ústie (569 m) (0:20) – zelená – Klauzy (643 m) (0:45) – zelená – Predný Hýľ (1045 m) (1:25) – zelená – Geravy (1032 m) (0:30) – zelená – Dedinky, bus (795 m) (0:45)

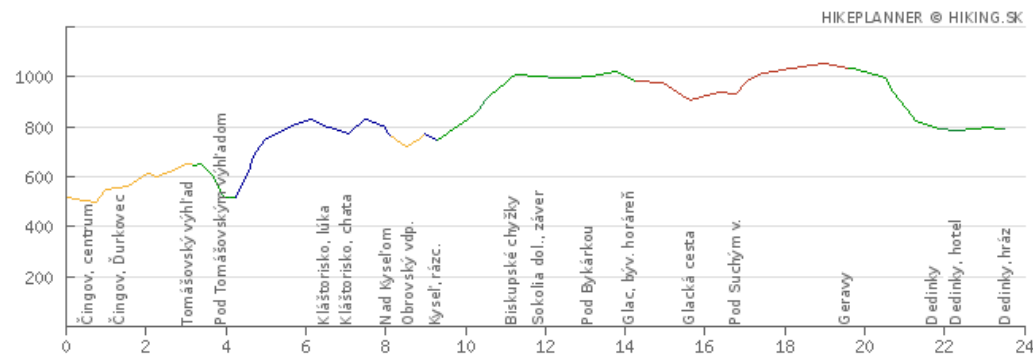
CELKEM: 7 hod (skutečná vzdálenost 19,5 km)



Trasa S-A (s technickými zabezpečovacími pomůckami)

Čingov, park., bus (515 m) – žlutá – Čingov, centrum (494 m) (0:05) – žlutá – Čingov, Ďurkovec (Džurkovec) (565 m) (0:15) – žlutá – Tomáš. výhľad (680 m) (0:45) – zelená – Pod Tomáš. výhľadom (511 m) (0:30) – zelená – Biely potok, rázc. (524 m) (0:05) – modrá – Kláštorňá lúka (795 m) (0:55) – modrá – Kláštorisko, chata (784 m) (0:05) – modrá – Nad Kyselom (760 m) (0:25) – žlutá – V Kyseli (750 m) (0:05) – žlutá – Obrovský vdp., mostík (721 m) (0:05) – žlutá – V Kyseli (750 m) (0:10) – žlutá – Nad Kyselom (760 m) (0:05) – modrá – Kysel', rázc. (730 m) (0:05) – zelená – Pod Biskupskými chyžkami (1004 m) (1:00) – zelená – Sokolia dolina, záver (1002 m) (0:10) – zelená – Pod Bykárkou (1000 m) (0:20) – zelená – Glac, býv. horáreň (990 m) (0:15) – červená – Glacká cesta (899 m) (0:15) – červená – Pod Suchým vrchom (930 m) (0:20) – červená – Geravy (1032 m) (0:55) – zelená – Dedinky, bus (795 m) (0:45) – zelená – Dedinky, hotel, bus (784 m) (0:10) – zelená – Dedinky, hráz (790 m) (0:15)

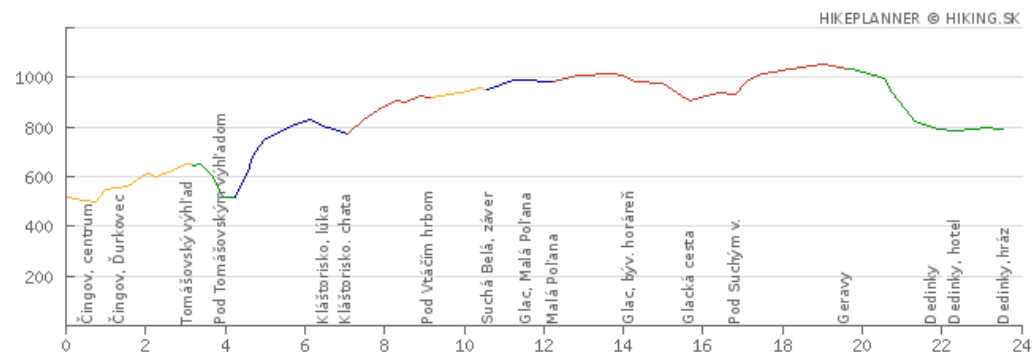
CELKEM: 8 hod (skutečná vzdálenost 23,5 km)



Trasa S-B (bez technických zabezpečovacích pomůcek)

Čingov, park., bus (515 m) – žlutá – Čingov, centrum (494 m) (0:05) – žlutá – Čingov, Ďurkovec (Džurkovec) (565 m) (0:15) – žlutá – Tomáš. výhľad (680 m) (0:45) – zelená – Pod Tomáš. výhľadom (511 m) (0:30) – zelená – Biely potok, rázc. (524 m) (0:05) – modrá – Kláštorňá lúka (795 m) (0:55) – modrá – Kláštorisko, chata (784 m) (0:05) – červená – Pod Vtáčim hrbom (915 m) (0:40) – žlutá – Suchá Belá, záver (955 m) (0:30) – modrá – Glac, M. Poľana (992 m) (0:15) – modrá – Malá Poľana, rázc. (990 m) (0:10) – červená – Glac, býv. horáreň (990 m) (0:30) – červená – Glacká cesta (899 m) (0:15) – červená – Pod Suchým vrchom (930 m) (0:20) – červená – Geravy (1032 m) (0:55) – zelená – Dedinky, bus (795 m) (0:45) – zelená – Dedinky, hotel, bus (784 m) (0:10) – zelená – Dedinky, hráz (790 m) (0:15)

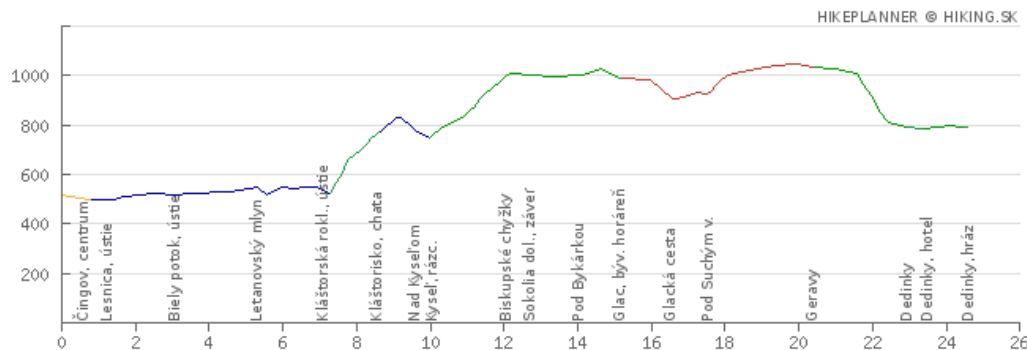
CELKEM: 7 hod 25 min (skutečná vzdálenost 23,5 km)



Trasa V-A (s technickými zabezpečovacími pomůckami)

Čingov, parkovisko, bus (515 m) – žlutá – Čingov, centrum (494 m) (0:05) – modrá – Lesnica, ústie (498 m) (0:10) – modrá – Biely potok, ústie (510 m) (0:30) – modrá – Biely potok, rázc. (524 m) (0:05) – modrá – Pod Tomášovským výhľadom (511 m) (0:05) – modrá – Letanovský mlyn (513 m) (0:45) – modrá – Trstený potok (510 m) (0:05) – modrá – Kláštoriská roklina, ústie (520 m) (1:05) – zelená – Kláštorisko, chata (784 m) (1:00) – modrá – Nad Kyselom (760 m) (0:25) – modrá – Kysel, rázc. (730 m) (0:05) – zelená – Pod Biskupskými chyžkami (1004 m) (1:00) – zelená – Sokolia dolina, záver (1002 m) (0:10) – zelená – Pod Bykárkou (1000 m) (0:20) – zelená – Glac, býv. horáreň (990 m) (0:15) – červená – Glacká cesta (899 m) (0:15) – červená – Pod Suchým vrchom (930 m) (0:20) – červená – Geravy (1032 m) (0:55) – zelená – Dedinky, bus (795 m) (0:45) – zelená – Dedinky, hot., bus (784 m) (0:10) – zelená – Dedinky, hráz (790 m) (0:15)

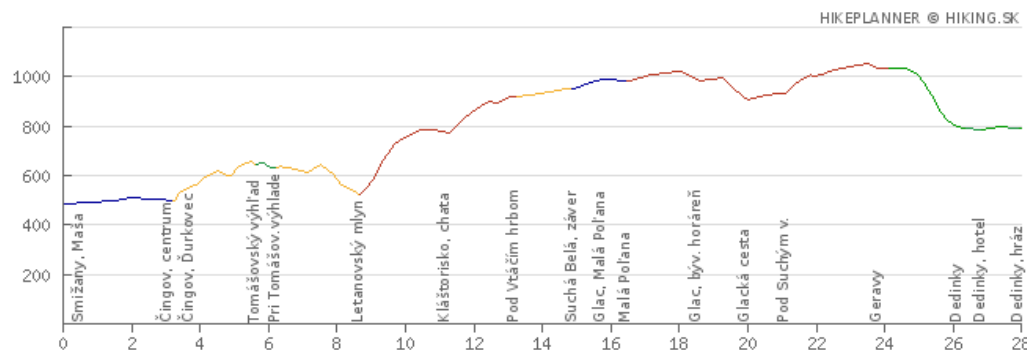
CELKEM: 8 hod 45 min (skutečná vzdálenost 24,5 km)



Trasa V-B (bez technických zabezpečovacích pomůcek)

Smižany, podjazd, bus (487 m) – žlutá – Smižany, Maša (489 m) (0:05) – modrá – Čingov, rešt. (496 m) (0:25) – modrá – Čingov, centrum (494 m) (0:05) – žlutá – Čingov, Ďurkovec (Džurkovec) (565 m) (0:15) – žlutá – Tomášovský výhľad (680 m) (0:45) – zelená – Pri Tomáš. výhlade (634 m) (0:10) – žlutá – Trstený potok (510 m) (0:30) – červená – Letanovský mlyn (513 m) (0:05) – červená – Kláštorisko, chata (784 m) (1:00) – červená – Pod Vtáčim hrbom (915 m) (0:40) – žlutá – Suchá Belá, záver (955 m) (0:30) – modrá – Glac, Malá Poľana (992 m) (0:15) – modrá – Malá Poľana, rázc. (990 m) (0:10) – červená – Glac, býv. horáreň (990 m) (0:30) – červená – Glacká cesta (899 m) (0:15) – červená – Pod Suchým vrchom (930 m) (0:20) – červená – Geravy (1032 m) (0:55) – zelená – Dedinky, bus (795 m) (0:45) – zelená – Dedinky, hotel, bus (784 m) (0:10) – zelená – Dedinky, hráz (790 m) (0:15)

CELKEM: 8 hod 5 min (skutečná vzdálenost 28 km)



Zajímavosti a pamětihodnosti

Smižany – obec záp. od Spišské Nové Vsi, na jejím katastru opuští řeka Hornád území NP Slov. ráj, zmínka již za Velkomoravské říše, doložena od r. 1246 jako sídlo královských psovodů, v 18. st. těžba žlutého a hnědého mramoru, vysoké pece až do r. 1866, národopisné muzeum; Čingov – rekr. středisko, vstupní brána do Slov. ráje, arch. naleziště Hradisko (stopy po slovanském osídlení), sídlo horské záchranné služby Slov. ráje, při ústí potoka Lesnica **pokladna pro vstup do NP Slovenský ráj**; naučná stezka "Prielom Hornádu" – okružní stezka s přírodovědným i historickým zaměřením v NPR Prielom Hornádu (6 zastavení, začátek i konec v Čingově, délka 8 km, převýšení 136 m, celá trasa přístupná od r. 1976); skalní útvar Jehla s kazatelnou (výška 60 m); Tomášovský výhľad – nejhezčí vyhlídka Slov. ráje do údolí Hornádu, na dolinu Biely potok a panorama Vysokých Tater, cvičný horolezecký terén; Letanovský mlyn – kamenný Kartuziánský most z konce 15. st.; Kláštoriská roklina – jedna z nejkratších roklin Slov. ráje, pro turisty zpřístupněná od r. 1960, přístup z Prielomu Hornádu přes ojedinělý lanový most; Kláštorisko – významná arch. lokalita v srdci Slov. ráje, obnovované ruiny kartuziánského kláštera, symb. hřbitov obětím Slov. ráje, tur. chata s občerstvením; Kysel – centrální část nár. parku, NPR o rozloze 950 ha, vyhl. r. 1964, soutěsky Velký a Malý Kysel, dolní část rokliny po požáru v r. 1976 na dlouhá léta uzavřena, od r. 1997 zpřístupněna stezka k Obrovskému vodopádu, v r. 2016 zpřístupněna poslední část rokliny tzv. "Ferrata Kysel HZS", pro tuto část je nutnou povinnou výbavou **ferratový set**, ferratu je možné navštívit individuálně bez doprovodu nebo s doprovodem pracovníka Správy NP, vstupné bez doprovodu je 5 € (nutná rezervace, vstup jen omezeného počtu osob na den); Tomášovská Belá – nenáročná roklina se splavovací nádrží Klauzy a nepřístupnou Medvědí jeskyní; Sokolia dolina – nejpříkrější roklina Slov. ráje, turisticky objevená jako poslední, vodopády Skalný, Vyšný a Závojový, ten je nejvyšší v celém národním parku (70 m); Glac – nejrozsáhlejší planina Slovenského ráje, největší výšky dosahuje v kótě 1061 m, krasové závrtky a škrapy; Geravy – náhorní planina v jižní části nár. parku s krasovými útvary tvořená souborem horských luk a lesů se strmými srázy padajícími do údolí Hnilce, stejnojmenná horská výletní restaurace (1032 m), oběma plošinami prochází hist. Glacká cesta; Dedinky (795 m) – významné rekr. středisko v již. části Slovenského ráje na břehu přehr. nádrže Palcmanšská Maša, dominantou obce barokní římskokatolický kostel Nanebevzetí Panny Marie z roku 1835; Palcmanšská Maša – největší vodní dílo Slovenského ráje a první větší přečerpávací nádrž na Slovensku, voda je z ní odváděna na jih k Dobšíně tunelem pod Dobšínským kopcem (tedy z povodí řeky Hnilce do povodí řeky Slaná), vystavěna v r. 1953, plocha 85 ha, kromě sport. a rekr. aktivit i rybochovná stanice

Občerstvení

Čingov, Letanovský mlyn, Kláštorisko, chata Geravy, Dedinky, Palcmanšská Maša

Turistická přístřeší a odpočívadla:

Ústí potoka Lesnica, Suchá Belá (záver), Glac (Malá Poľana), Glac (býv. horáreň), Biskupské chyžky, Klauzy

Poznámky

Autobusy: Palcmanšská Maša, križ. (7:23) – Spišská Nová Ves, aut. st. (8:45, přestup) Spišská Nová Ves, aut. st. (9:20) – Smižany, podjazd (9:30) – Čingov, parkovisko (9:35) Spišská Nová Ves, aut. st. (9:16) – Smižany, podjazd (9:23) ... linka MHD č. 4

– velmi brzké spojení v 5:34, přestup SNV – Čingov, park. 8:10
– u nedělí navíc spojení v 5:51, přestup SNV – Čingov, park. 7:25

Dedinky, Ocú (17:10) – Palcmanšská Maša, križ. (17:14), pokud včas dle rozpisu, jinak nutno dojít k chatě (+ 2 km)

Zkrácení tras N, S, V: – možno se vrátit zpět na bus do Čingova (15:02), přestup SNV – Palcmanšská Maša, križ. (16:39)
– poslední bus z Čingova s připojem v SNV do Palcmanšské Maši, križ. jede v 17:16
– zkrátit trasu vynecháním libovolného úseku, obzvlášť náročných úseků s šebříky v roklinách (viz mapka)
– u trasy S-A mohou méně zdatní vynechat odb. k Obrovskému vdp., pak trasa 7 hod 35 min (22,5 km)
– u trasy V-A mohou naopak zdatní odb. k Obrovskému vdp. navštívit, pak trasa + 25 min (25,5 km)

Vstupné do NP Slovenský ráj:

1-dňový lístok:

- dospělí: 1,50 EUR
- děti do 6 roků: zadarmo
- děti od 6 do 15 roků: 0,50 EUR
- důchodcovia nad 62 roků: 0,50 EUR
- důchodcovia nad 70 roků: zadarmo

3-dňový lístok:

- dospělí: 3,50 EUR
- děti do 6 roků: zadarmo
- děti od 6 do 15 roků: 1,00 EUR
- důchodcovia nad 62 roků: 1,00 EUR
- důchodcovia nad 70 roků: zadarmo

5-dňový lístok:

- dospělí: 6,00 EUR
- děti do 6 roků: zadarmo
- děti od 6 do 15 roků: 1,50 EUR
- důchodcovia nad 62 roků: 1,50 EUR
- důchodcovia nad 70 roků: zadarmo