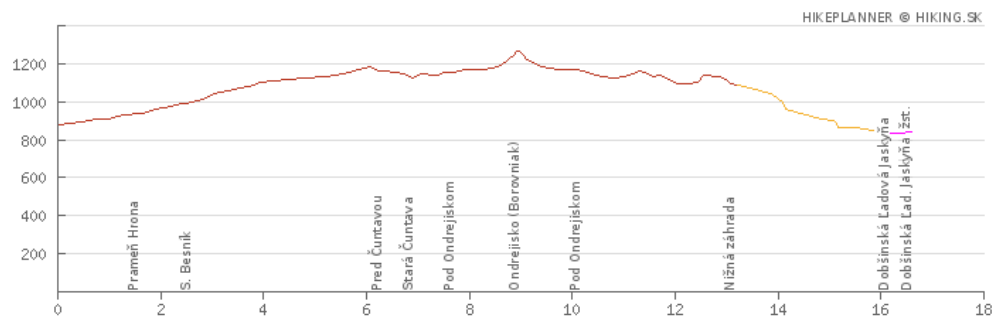


# Výlet č.1

## Trasa N

Telgárt-penzión, vlak (885 m) – červená – Prameň Hrona (935 m) (0:25) – červená – Sedlo Besník (994 m) (0:20) – červená – Pred Čuntavou (1166 m) (1:05) – červená – Stará Čuntava (1126 m) (0:10) – červená – Pod Ondrejiskom (1155 m) (0:15) – červená – Borovniak (1268 m) a zpět (0:45) – červená – Nižná zahrada (1086 m) (0:50) – žlutá – Dobšinská Ľadová Jaskyňa (850 m) (0:45) – neznačeno – Dobšinská Ľadová Jaskyňa, vlak (856 m) (0:10)

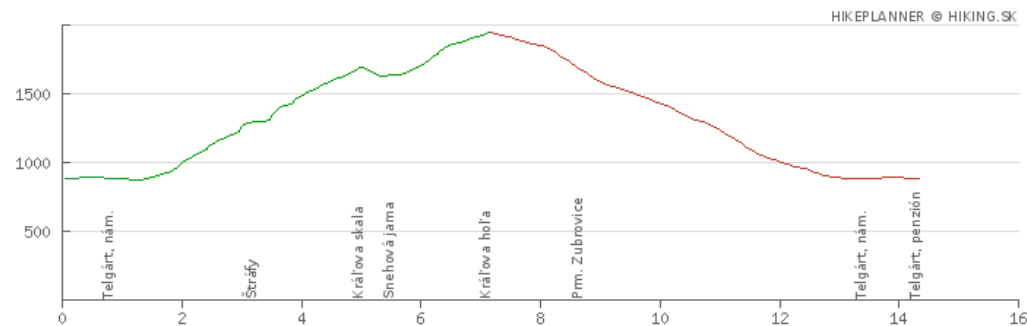
CELKEM: 4 hod 45 min (skutečná vzdálenost 16,5 km)



## Trasa S

Telgárt-penzión, vlak (885 m) – zelená – Telgárt, nám. (890 m) (0:10) – zelená – Štráfy (1295 m) (1:15) – zelená – Kráľova skala (1690 m) (1:10) – zelená – Snehová jama (1640 m) (0:10) – zelená – Kráľova hoľa, pod vysielacom (1930 m) (0:50) – zelená – Kráľova hoľa (1948 m) (0:05) – červená – Kráľova hoľa, p. vysielacom (1930 m) (0:05) – červená – Prameň Zubrovce (1675 m) (0:30) – červená – Telgárt, nám. (890 m) (1:35) – červená – Telgárt-penzión, vlak (885 m) (0:10)

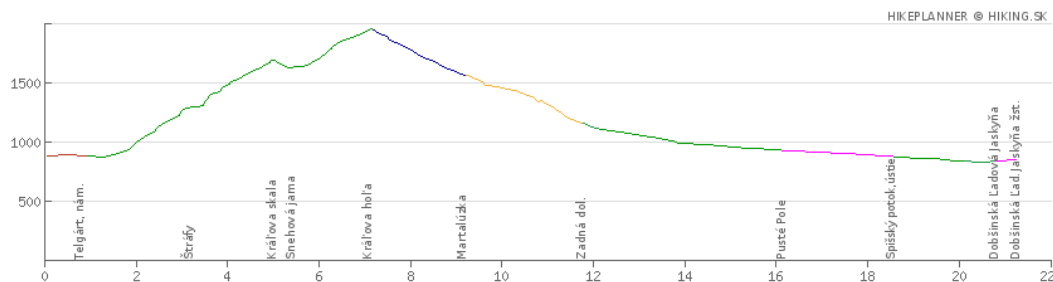
CELKEM: 6 hod (skutečná vzdálenost 14,5 km)



## Trasa V

Telgárt-penzión, vlak (885 m) – zelená – Telgárt, nám. (890 m) (0:10) – zelená – Štráfy (1295 m) (1:15) – zelená – Kráľova skala (1690 m) (1:10) – zelená – Snehová jama (1640 m) (0:10) – zelená – Kráľova hoľa, pod vysielacom (1930 m) (0:50) – zelená – Kráľova hoľa (1948 m) (0:05) – modrá – Tri Studne, Martalúžka (1560 m) (0:45) – žlutá – Zadná Nemecká (1275 m) (0:35) – žlutá – Zadná dolina, polov. ch. (Pod Košariskom) (1105 m) (0:20) – žlutá – Pusté Pole, horáreň, bus (912 m) (1:00) – silnice – Spišský potok, ústie (878 m) (0:50) – zelená – Dobšinská Ľadová Jaskyňa (850 m) (0:45) – neznačeno – Dobšinská Ľadová Jaskyňa, vlak (856 m) (0:10)

CELKEM: 8 hod 5 min (skutečná vzdálenost 21,5 km)



## Zajímavosti a pamätihodnosti

Telgárt – obec ve vých. části horehronskej kotliny na úpätí Kráľovej hoľe, významné turist. stredisko predovšetkým zimných športů, prvni zmienka ze 14. st., kdy patřila muráň. panství, vedla tudy hist. stezka spojující Gemer a Spiš, během SNP těžké boje, 5. 9. 1944 vypáleno něm. vojsky přes 260 domů, v l. 1948-1990 nesla obec název Švermovo na počest politika a účastníka SNP Jana Švermy; Telgártská smyčka – jediná spirálová železniční smyčka v tehdejší ČSR o délce 2,3 km pomocí níž trať překonává výškový rozdíl 31 m, její součástí nejdlejší tunel na trati (1239 m) vybudovaný r. 1936 podle arch. Kornela Stodoly a kam. viadukt (dl. 86 m, výška 22 m); Chramošský viadukt (9 oblouků, dl. 112,6 m, výška 18 m); Kráľova hoľa (1948 m) – nejvyšší vrchol vých. části Nizkých Tatier, jedinečný výhled na Spiš, Vysoké Tatry, Liptov a Horehroni, vrch opěvovaný mnoha básníky a opředeny řadou pověstí, na vrcholu meteorostanice a sídlo horské služby, od r. 1960 také televizní vysílač, na jihovýchodním úbočí pramen Zubrovce, na severovýchodním pramen Hnilce; Martalúžka – přír. rezervace chránící lesní společenstva a subalpínské louky, skalní útvary; sedlo Besník (994 m) – nejvýše položený železniční tunel na Slovensku, pod sedlem pramen Hronu (934 m) – druhé nejdlejší řeky Slovenska, nad sedlem od kříže pěkný výhled na Tatry; Borovniak (1268 m) a Ondrejisko (1266 m) – nejvyšší dvojvrchol Slov. ráje, Borovniak s kruh. panoramatickým výhledem; Strmá Prť – vyhl. místo do údolí Dobšinského potoka; Hnilceká jelšina – nář. přír. rezervace vyhlášená v r. 1976 (211 ha) chránící podhorský olšový les, zachovalé říční nivy a rašelinistní louky; lanový park Tarzania poblíž Ranče pod Ostrou skalou; Dobšinská Ľadová Jaskyňa – osada obce Stratená na horním toku Hnilce, naučná stezka "Mokrade Hnilca" (povalové chodníky), nad osadou v nadm. výšce 969 m stejnojmenná jeskyně s ledovou výzdobou, zařazená na seznam přír. památek UNESCO

## Občerstvení

Telgárt, Ranč pod Ostrou skalou, Dobšinská Ľadová Jaskyňa

*Turistická přístřeší a odpočívadla:*

*Kráľova hoľa, rozc. Pod Košariskom, Pusté Pole, prameň Hrona, vyhl. na Tatry nad sedlem Besník, pod Strmou Prť*

## Poznámky

**Vlaky:** Dedinky (8:06) – Telgárt, penzión (8:28)  
Telgárt, penzión (15:23) – Dedinky (15:45)  
Dobšinská Ľadová Jaskyňa (15:36, 19:35) – Dedinky (15:45, 19:44)

**Autobusy:** Dobšinská Ľadová Jaskyňa (14:40) – Palcmanová Maša, kříž. (14:54)  
Dobšinská Ľad. Jaskyňa (15:17, 18:51, 20:47) – Dobšinský kopec (15:32, 19:05, 20:59) ... k chatě 15 min dolů z kopce

**Zkrácení trasy V:** busem z křižovatky Pusté Pole směř Dobš. kopec v 15:12 (jen pokud včas dle rozpisu), dále pak v 18:44, 20:41