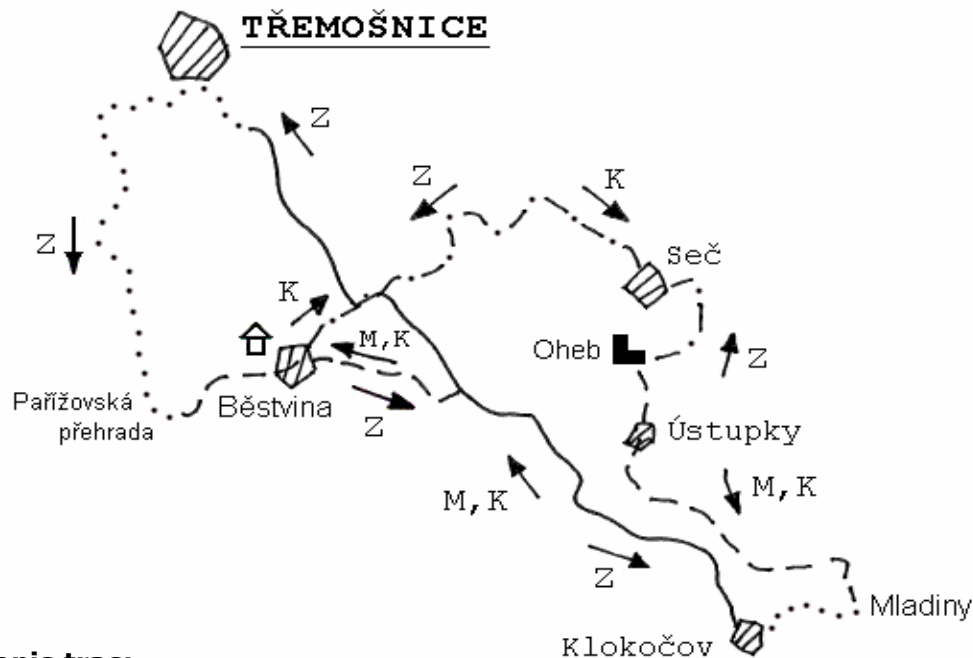


3.den (27.10. 2014) – pondělí

Číslo účastníka:



Popis tras:

trasa M: Seč, nám. – zelená – Pod Ohebem (2,5 km) – modrá – Oheb, zř. (2,8 km) – modrá – Ústupky (4,5 km) – modrá – Mladiny (8,5 km) – žlutá – Klokočov (10 km) – červená – Horní Ves (13 km) – červená – Na Předělu (15 km) – červená – Javorka, rozc. (15,5 km) – modrá – Běstvína (18,5 km)

trasa K: Běstvína – zelená – Horní Počátky (2,5 km) – zelená – Seč, nám. (6,5 km) – dále viz trasa M – Běstvína (25 km)

trasa Z: Třemošnice, nám. – žlutá – Pařížov (5 km) – žlutá – Pařížovská přehrada (6 km) – modrá – Běstvína (8 km) – modrá – Javorka, rozc. (11 km) – červená – Hor. Ves (13,5 km) – červená – Klokočov (16,5 km) – žlutá – Mladiny (18 km) – modrá – Pod Ohebem (24 km) – zelená – Seč, nám. (26,5 km) – zelená – Horní Počátky (30,5 km) – zelená – Županda (32 km) – červená – Sv. Jan, kaple (34,5 km) – žlutá – Třemošnice, nám. (36 km)

Doporučená cyklotrasa: Třemošnice – Hedvikov – Peklo u Kraskova – Počátky – Žďárec u Seče – Seč – Pod Ohebem – Proseč – Prosička – Bojanov – Mezisvětí – Křižanovice – Kříž. přehrada – České Lhotice (rozhl. Boika) – Nasavrky – Hodonín – Javorné – Hor. Bradlo – Modletín – Rušinov – Klokočov – Hor. Ves – Na Předělu – Běstvína – Třemošnice (cca 65 km)

Den	Počet km
1.	
2.	
3.	
Celkem km	

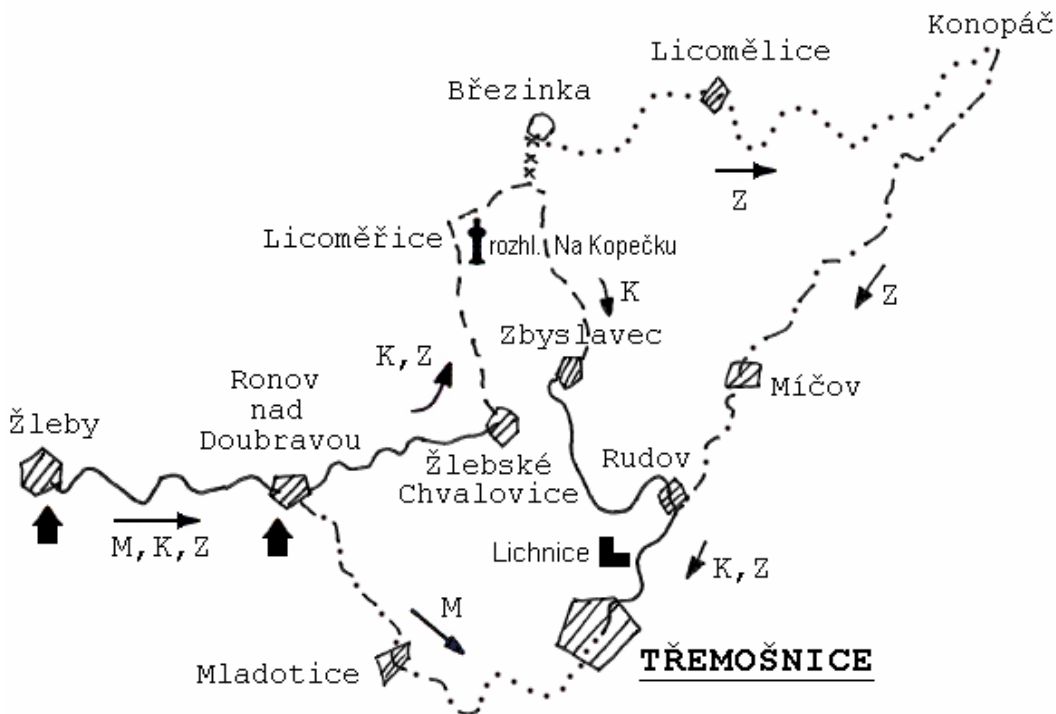


podzimní část – Třemošnice a okolí

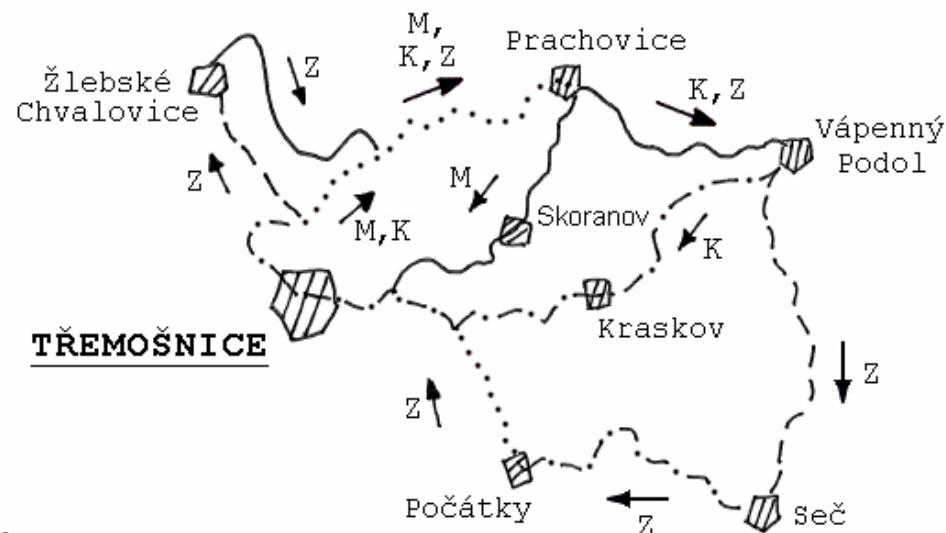


24.10. 2014 – 28.10. 2014

1.den (25.10. 2014) – sobota



2.den (26.10. 2014) – neděle



Popis tras:

trasa M: Třemošnice, nám. – zelená – Závratec, Berlova vápenka (1 km) – zelená – Lovětínská rokle (2,5 km) – žlutá – Nad Lovětínskou roklí (4,5 km) – žlutá – Prachovice, žst. (8 km) – neznačeno – k červené tur. zn. – červená – Skoranov (9,5 km) – červená – Starý Dvůr (11 km) – červená – Peklo u Hedvikova (12 km) – zelená – Třemošnice, nám. (13,5 km)

trasa K: Třemošnice – viz trasa M – Prachovice, žst. (8 km) – neznačeno – k červené tur. zn. – červená – Vápenný Podol, bus (11,5 km) – zelená – Kraskov (16,5 km) – zelená – Peklo u Hedvikova (19 km) – zelená – Třemošnice, nám. (20,5 km)

trasa Z: Třemošnice – viz trasa M – Lovětínská rokle (2,5 km) – modrá – Žlebské Chvalovice (5 km) – červená – Krhanka, rozc. (6 km) – červená – Nad Lovětínskou roklí (9,5 km) – žlutá – Prachovice, žst. (13 km) – neznačeno – k červené tur. zn. – červená – Vápenný Podol, bus (16,5 km) – modrá – Seč, nám. (22 km) – zelená – Horní Počátky (26 km) – žlutá – Peklo u Kraskova (28,5 km) – zelená – Peklo u Hedvikova (29,5 km) – zelená – Třemošnice (31 km)

Doporučená cyklotrasa: Třemošnice – Závratec – Lhůty – Licoměřice (rozhl. Na Kopečku) – Březinka – Nový Dvůr – Turkovice – Rašovy – Svojišice – Chrtníky – Choltice – Svinčany – Horní Raškovice (rozhl. Barborka) – Heřmanův Městec – Kostelec u Heřm. Městce – Vápenný Podol – Prachovice – Nad Lovětínskou roklí – Podhradí (zř. Lichnice) – Třemošnice (cca 60 km)

Legenda k použitým značkám a symbolům pro všechny trasy

červená turistická značka	—————	hrad, zřícenina hradu	⌒
modrá turistická značka	- - - - -	kaple, kostel	✝
zelená turistická značka	- · - · - · -	zámek, zámeček	↑, ☁
žlutá turistická značka	· · · · ·	město, obec	▨, ▩
neznačeno, silnice	xxxxxxxxxxxx	rozhledna	⊕
směr trasy	—————>		

Popis tras:

trasa M: Žleby, žst. – červená – Žleby (1 km) – červená – Sádecký most (5 km) – červená – Ronov n. Doubravou, nám. (6 km) – zelená – Mladotice (9,5 km) – zelená – Pod Luhy (11 km) – žlutá – Třemošnice, nám. (12,5 km)

trasa K: Žleby, žst. – viz trasa M – Ronov nad Doubravou (6 km) – červená – Žlebské Chvalovice (9 km) – modrá – Licoměřice (12 km) – modrá – Březinka-Vápenka (13,5 km) – modrá – Zbyslavce (16,5 km) – modrá – Krhanka, rozc. (17 km) – červená – Rudov (19,5 km) – červená – Nad Lovětínskou roklí (20,5 km) – červená – Podhradí-Lichnice (21,5 km) – červená – Třemošnice, východ (23 km) – zelená – Třemošnice, nám. (23,5 km)

trasa Z: Žleby, žst. – viz trasa K – Březinka-Vápenka (13,5 km) – neznačeno – Březinka, háj. (14 km) – žlutá – Licoměřice (17 km) – žlutá – Konopáč, kemp (22,5 km) – zelená – Vyžice, rozc. (24,5 km) – zelená – Mičov (28 km) – zelená – Podhradí-Lichnice (31,5 km) – dále viz trasa K – Proseč (33,5 km)

Doporučená cyklotrasa: Třemošnice – Závratec – Ronov nad Doubravou – Žleby – Zehuby – Hostačov – Skryje – Golčův Jeníkov – Nová Ves u Leštiny – Leština u Světlé – Štěpánov – Habry – Rybníček – Jakubovice – Vilémov – Pařížov – Luhy – Třemošnice (cca 55 km)