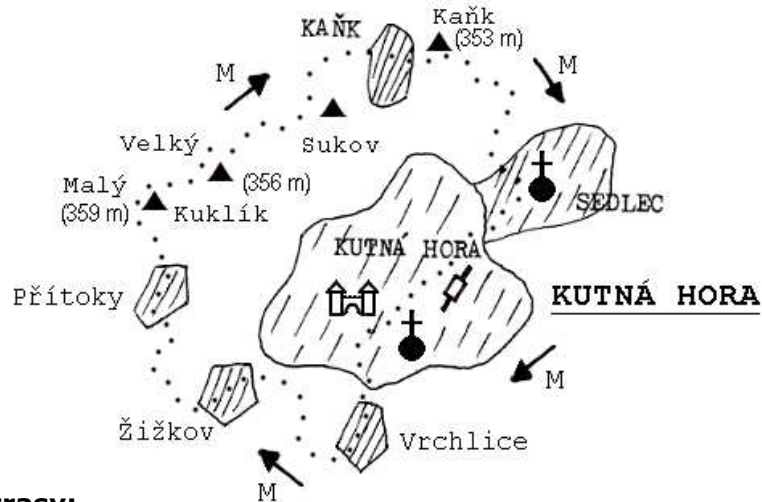


3.den (1.4. 2013) – pondělí

Číslo účastníka:



Popis trasy:

trasa M: Kutná Hora, Na Růžku – žlutá – Na Vrchlici (2,5 km) – žlutá – V Hutích (3,5 km) – žlutá – Bylany, Škvárovna (6 km) – žlutá – Přitoky (7 km) – žlutá – Kaňk, Na Pašince (13 km) – žlutá – Sedlec (16 km) – žlutá – Kutná Hora, Na Růžku (18 km)


Doporučená cyklotrasa: Kutná Hora – Vrchlice – Poličany – Malešov – Maxovna – Sion – Chlístovice – Albrechtice – Roztěž – Nová Lhota – Bylany – Přitoky – Kutná Hora (cca 30 km)

Legenda k použitým značkám a symbolům pro všechny trasy

- červená turistická značka
- modrá turistická značka
- zelená turistická značka
- žlutá turistická značka
- neznačeno, silnice
- směr trasy →
- hrad, zřícenina hradu
- skalní útvar, skály
- kaple, kostel
- zámek, záměček
- město, obec
- kóta, vrchol
- památková zóna
- rozhledna

Den	Počet km
1.	
2.	
3.	
Celkem km	

STŘEDNÍ ČECHY

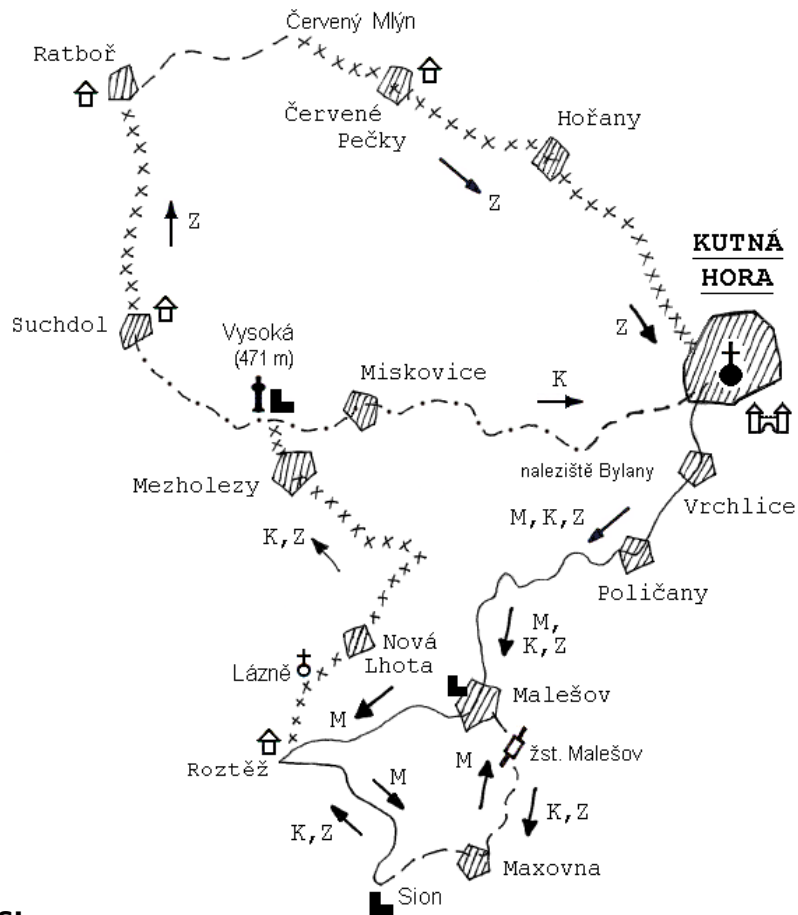


jarní část – Kutná Hora a okolí



29.3. 2013 – 1.4. 2013

1.den (30.3. 2013) – sobota



Popis tras:

trasa M: Kutná Hora – červená – V Hutích (2 km) – červená – Velký rybník (4,5 km) – červená – Malešov (7 km) – červená – Roztěž (9,5 km) – červená – Sion, zříc. (12,5 km) – modrá – Maxovna (14 km) – modrá – Malešov, žst. (16 km)

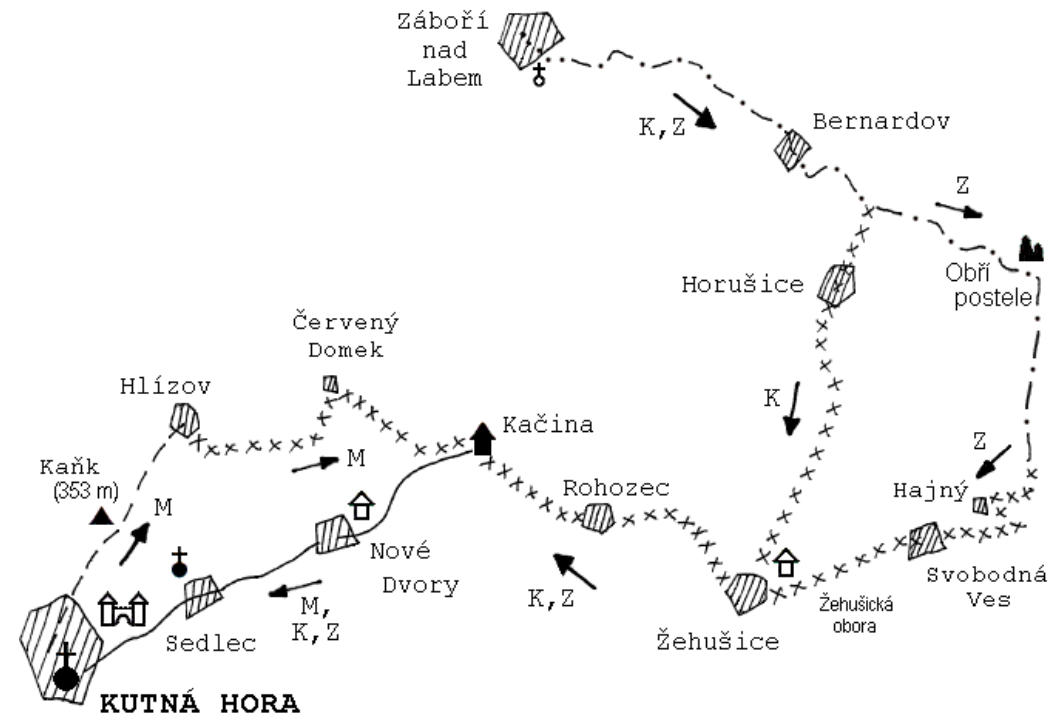
(odjezdy vlaků z žst. Malešov: 14.29, 18.28, 20.32 hod)

trasa K: Kutná Hora – viz trasa M – Malešov (7 km) – modrá – Sion, zř. (11 km) – červená – Roztěž (14 km) – silnice – Láně (15,5 km) – silnice – N. Lhota (16 km) – silnice – Mezholezy (19,5 km) – neznačeno – Vysoká, rozhl. (20 km) – zelená – Miskovice (21,5 km) – zelená – Bylany, Škvárovna (24,5 km) – modrá – Kutná Hora, Palackého nám. (27 km)

trasa Z: Kutná Hora – viz trasa K – Vysoká, rozhl. (20 km) – zelená – Vysoká (21 km) – zelená – Suchdol (22,5 km) – silnice – Ratboř (25,5 km) – modrá – Červený Mlýn (kříž. s tratí u hist. viaduktu) (28 km) – silnice – Červené Pečky (30 km) – silnice – Hořany (32 km) – silnice – Kutná Hora (35,5 km)

Doporučená cyklotrasa: vlakem v 7.27 hod – Zruč nad Sázavou – Chabeřice – Holšice – Zliv – Kácov – Polipsy – Čestín – Morány – Kamenná Lhota – Žandov – Košice – Vysoká – Miskovice – Přítoky – Kutná Hora (cca 45 km)

2.den (31.3. 2013) – neděle



Popis tras:

trasa M: Kutná Hora – modrá – Kaňk, rozc. (3 km) – modrá – Hlízov, žst. (4,5 km) – silnice – Červ. Domek (7 km) – neznačeno – Kačina, zámek (9 km) – červená – Nové Dvory (11,5 km) – červená – Sedlec (14,5 km) – červená – Kutná Hora, Palackého nám. (16,5 km)

trasa K: vlakem – Záboří nad Labem – žlutá – Záboří n. L., kostel (0,5 km) – zelená – Bernardov (5 km) – zelená – rozc. se silnicí nad Horušicemi (8 km) – silnice – Horušice (9 km) – silnice – Borek (11,5 km) – silnice – Žehušice (13,5 km) – silnice – Rohozec (16 km) – silnice – Kačina, zámek (19 km) – červená – Sedlec (24,5 km) – červená – Kutná Hora, Palackého nám. (26,5 km)

trasa Z: vlakem – Záboří nad Labem – žlutá – Záboří n. L., kostel (0,5 km) – zelená – Bernardov (5 km) – zelená – Obří postele (10,5 km) – zelená – Silnice nad Svobodnou Vsí (12 km) – silnice – Hajný – silnice – Svobodná Ves (14 km) – silnice – Žehušice (18 km) – dále viz trasa K – Kutná Hora, Palackého nám. (31 km)

Doporučená cyklotrasa: Kutná Hora – Kaňk – Starý Kolín – Svatá Kateřina – Záboří n. L. – Týnec nad Labem – Labské Chrčice – Kladruby n. L. – Řečany n. L. – Zdechovice – Morašice – Svobodná Ves – Žehušice – Rohozec – Kačina – Nové Dvory – Sedlec – Kutná Hora (cca 60 km)

žst. Kutná Hora	7.14	9.00
žst. Kolín /přestup/	7.24	9.09
žst. Kolín /přestup/	7.37	9.37
žst. Záboří n. L.	7.47	9.47