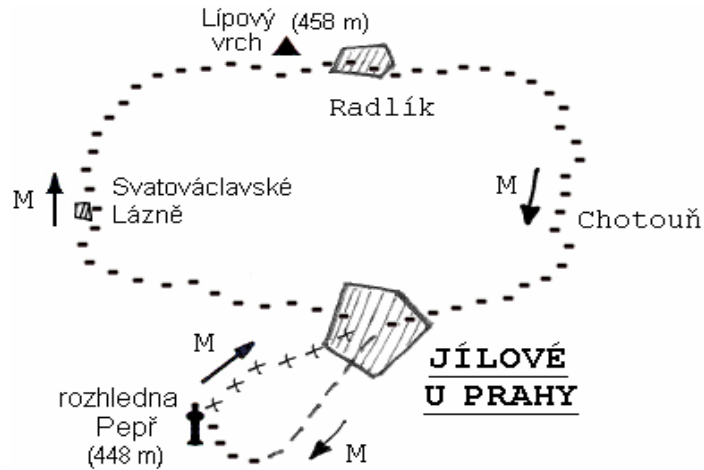


3.den (28.10. 2013) – pondělí

Číslo účastníka:



Popis trasy:

trasa M: Jílové u Prahy – místní červené značení – Svatováclavské Lázně (2 km) – místní červené značení – Radlík, pod Lípovým vrchem (4,5 km) – míst. červené značení – Chotouňský areál (7 km) – místní červené značení – Jílové, nám. (8,5 km) – modrá – Pod rozhlednou Pepř (9,5 km) – červené míst. značení – Pepř, rozhl. (10 km) – neznačeno – Jílové, nám. (11,5 km)

Doporučená cyklotrasa: Jílové u Prahy – rozhledna Pepř – Studené – Svatováclavské Lázně – Zahořany – Libeř – Radlík – Chotouňský areál – Jílové u Prahy (cca 15 km)

Legenda k použitým značkám a symbolům pro všechny trasy

- červená turistická značka
- modrá turistická značka
- zelená turistická značka
- žlutá turistická značka
- neznačeno, silnice
- směr trasy →
- hrad, zřícenina hradu
- skalní útvar, skály
- kaple, kostel
- zámek, záměček
- město, obec
- kóta, vrchol
- přivoz
- rozhledna

Den	Počet km
1.	
2.	
3.	
Celkem km	

STŘEDNÍ ČECHY

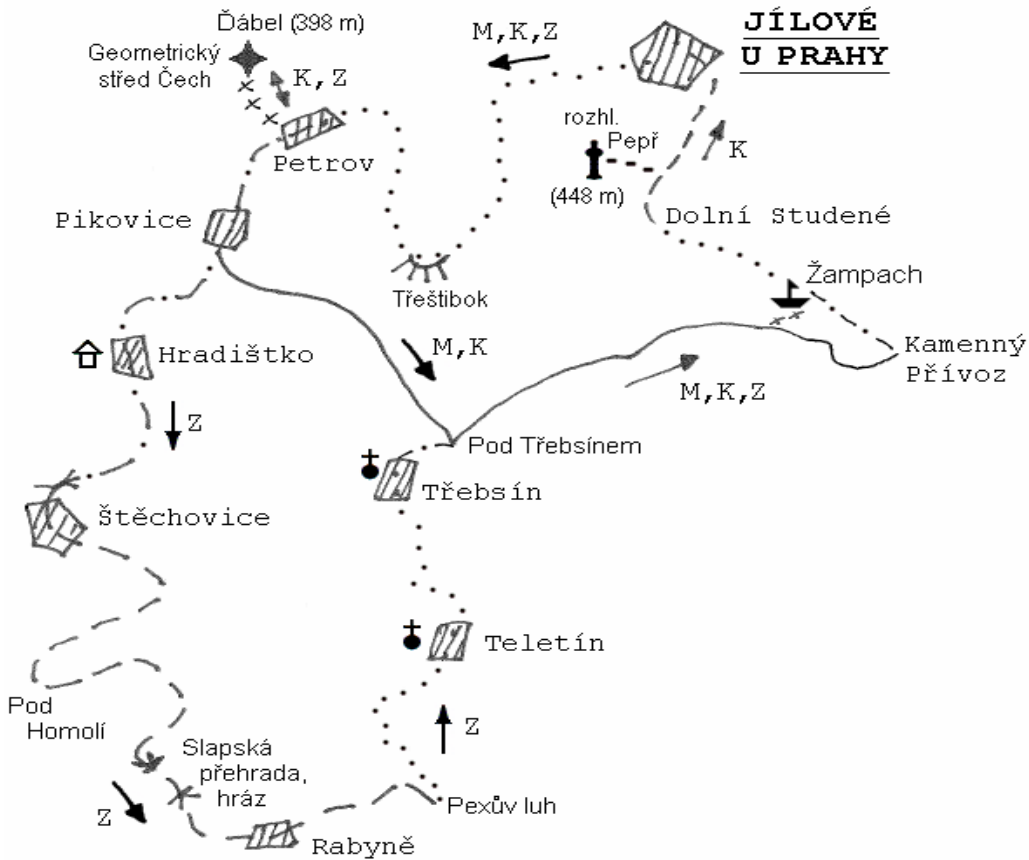


podzimní část – Jílové u Prahy a okolí

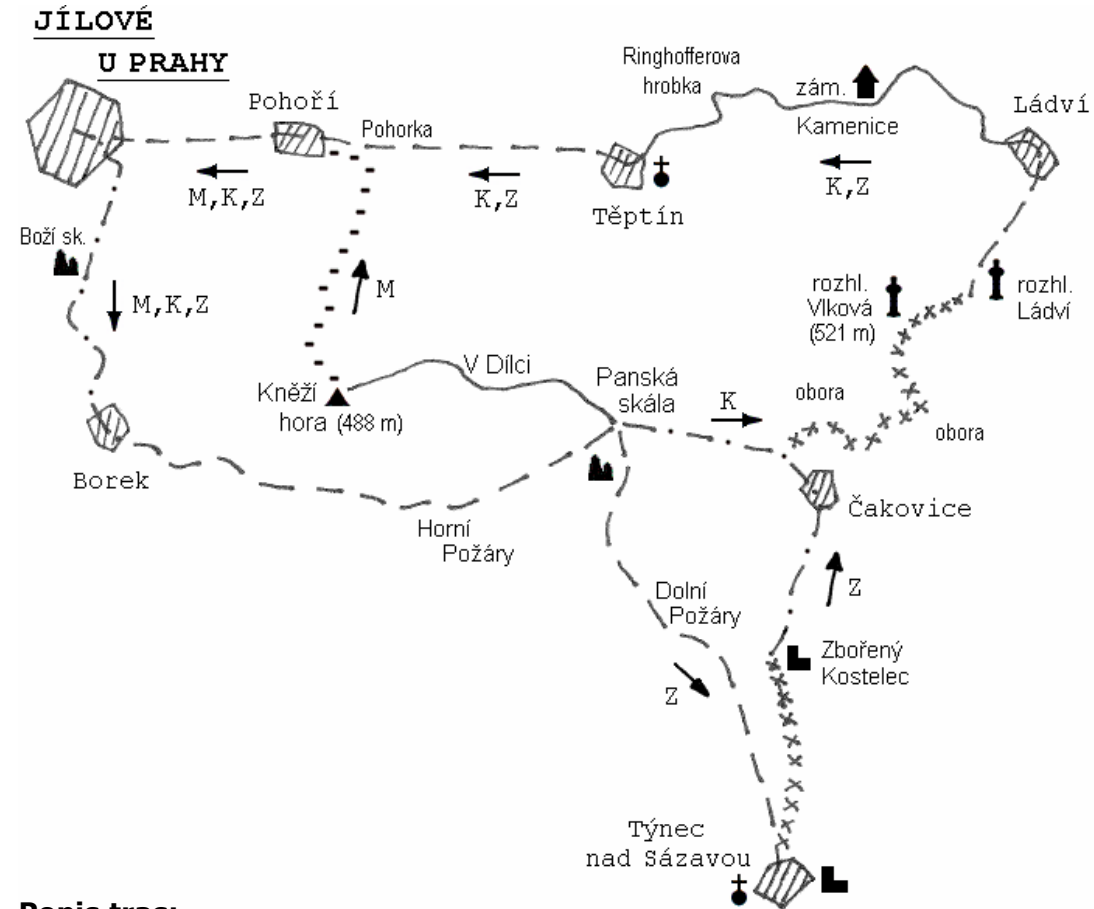


25.10. 2013 – 28.10. 2013

1.den (26.10. 2013) – sobota



2.den (27.10. 2013) – neděle



Popis tras:

trasa M: Jílové u Prahy – žlutá – Bohuliby (4 km) – žlutá – Třeštibok, vyhl. (5 km) – žlutá – Petrov (7,5 km) – zelená – Pikovice, u mostu (8,5 km) – červená – Pod Třebsínem (13 km) – červená – Žampach, rozc. (15,5 km) – červená – Kamenný Přívoz, bus (17,5 km)

(odjezdy autobusů z Kamenného Přívozu: 14.46, 15.46, 17.46, 19.48, 20.48 hod)

trasa K: Jílové u Prahy – viz trasa M – Petrov (7,5 km) – neznačeno – Ďábel a zpět (9 km) – dále jako trasa M – Kamenný Přívoz, bus (19 km) – zelená – Žampach (20 km) – žlutá – Dolní Studené (21,5 km) – modrá – Pod rozhlednou Pepř (23 km) – červené místní značení – Pepř, rozhl. a zpět (24 km) – modrá – Jílové, náměstí (25 km)

trasa Z: Jílové u Prahy – viz trasa K – Pikovice, u mostu (10 km) – zelená – Hradištko (12 km) – zelená – Štěchovice (14,5 km) – modrá – Pod Homolí (18 km) – modrá – Slapská přehrada, hráz (21 km) – modrá – Rabyně (23 km) – modrá – Pexův luh (25 km) – žlutá – Třebsín (32,5 km) – zelená – Pod Třebsínem (33 km) – dále jako trasa M – Kamenný Přívoz, bus (37,5 km)

Doporučená cyklotrasa: Jílové u Prahy – Davle – Sloup – Hvozdnice – Čisovice – Mníšek pod Brdy – Nová Ves pod Pleší – Velká Lečice – Nové Dvory – Slapy, obec – Slapy, hráz – Rabyně – Nedvězí – Vysoký Újezd – Krňany – Kamenný Přívoz – Jílové u Prahy (cca 70 km)

Popis tras:

trasa M: Jílové u Prahy – zelená – Boží skála (1 km) – zelená – Borek (2,5 km) – modrá – Panská skála, rozc. (7,5 km) – červená – V Dílci (9 km) – červená – Kněží hora (10,5 km) – modré místní značení – U Jezdíkova lomu (11,5 km) – modré místní značení – Pohorka (13 km) – modrá – Jílové, náměstí (15,5 km)

trasa K: Jílové u Prahy – viz trasa M – Panská skála, rozc. (7,5 km) – zelená – obora Vlková u Čakovic (9,5 km) – silničkou a pak neznačeně oborou Vlková k rozhledně Vlková (12 km) – neznačeno – Ládví u Kamenice, rozhl. (13 km) – modrá – Ládví u Kamenice (14 km) – červená – Kamenice, zámek (17 km) – červená – Těptín (19 km) – modrá – Pohorka (22 km) – modrá – Jílové, náměstí (24,5 km)

trasa Z: Jílové u Prahy – viz trasa M – Panská skála, rozc. (7,5 km) – modrá – Týnec nad Sázavou, hrad (15 km) – silnice – Zbořený Kostelec, zř. (17,5 km) – zelená – Čakovice (20 km) – zelená – obora Vlková u Čakovic silnice (20,5 km) – dále viz trasa K – Jílové, náměstí (35,5 km)

Doporučená cyklotrasa: Jílové u Prahy – Chotouň – Chotouňský Dvůr – Sulice – rozhledna Mandava – Štířín – Velké Popovice – zámek Berchtold – Zaječice – Pyšely – Nespeky – Babice – Ládví – Kamenice – Těptín – Skalsko – Pohoří – Jílové u Prahy (cca 50 km)