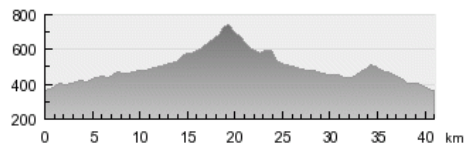


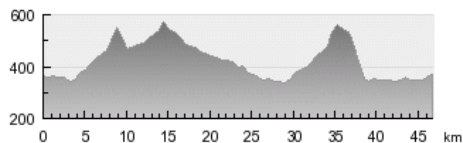
Cyklotrasa č. 1, 41 km – Po stopách Juraje Jánošíka, převýšení 660 m

Varín – Krasňany – Belá [6 km] (2405) – Terchová (2424) [13 km] – Vrátná [19 km] – Terchová (5437) [25 km] – Belá (2424) [32 km] – Dolná Tížina (silnice, zpevněná cesta, silnice) [38 km] – Krasňany – Varín (2405) [41 km]



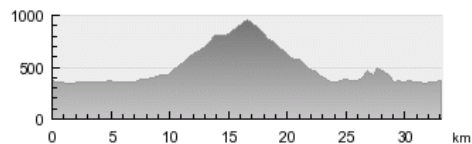
Cyklotrasa č. 2, 46 km - Do Kysúckého muzea na zámek Radol'a, převýšení 701 m

Varín – Nededza [4 km] – Kotrčná Lúčka – Prostredný Vadičov (2405) [10 km] – Horný Vadičov [15 km] – Prostredný Vadičov (cyklostezka) – Dolný Vadičov – Radol'a (2405) [26 km] – Oškerda – Sněžnica (silnice) [31 km] – Zástranie (cesta) [35 km] – Teplička nad Váhom (silnice) [40 km] – Nededza (cyklostezka) – Varín (2405) [46 km]



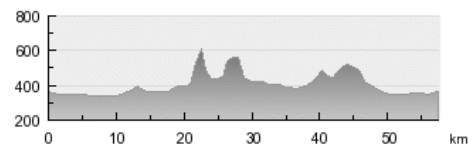
Cyklotrasa č. 3, 33 km - Za hornotrenčinskou šlechtou, převýšení 1151 m

Varín – Nezbudská Lúčka (2427) – Strečno – Zlatné [7 km] – Stráňany – Malofatranské múzeum (silnice, zpevněná cesta) [11 km] – sedlo Javorina (zelená turistická) [16,5 km] – sedlo Rakytie [19 km] – zřícenina hradu Strečno [23 km] – Nezbudská Lúčka (5431) – Starý hrad (červená turistická) [26,5 km] – Nezbudská Lúčka (cesta) – Varín (2427, silnice) [33 km]



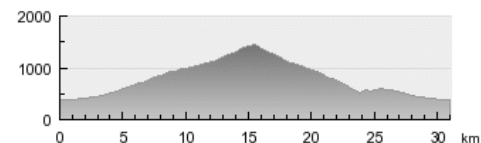
Cyklotrasa č. 4, 57 km – Na panství Lietava, převýšení 979 m

Varín – Mojš – Žilina (2427) [12 km] – Bytčica (026) – Lietavská Lúčka (silnice) [17 km] – Lietava (5405) – zřícenina hradu Lietava [22 km] – Lietavská Svinná (modrá a zelená turistická) – Kňazova Lehota (2409) – Zbyňov (cesta, 2409) [30 km] – Rajecké Teplice (žlutá turistická) [33 km] – Turie (8406) – Višňové (024a) [41,5 km] – Stráňany (silnice, cesta, silnice) – Zlatné (silnice) [50 km] – Strečno – Nezbudská Lúčka (cyklostezka, cesta) – Varín (2427) [57 km]



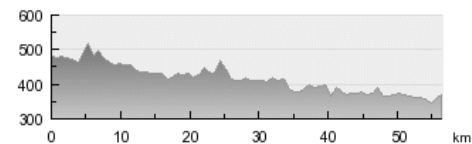
Cyklotrasa č. 5, 31 km – Za výhledy na Martinské hole, převýšení 1376 m

Vrútky žst. – ATC Turiec (silnice) – sedlo za Hradišťom [6 km] – Lopusná Dolina – Pod Kalužnou [11 km] – Martinské hole – Krížava [15 km] – Martinské hole – Pod Kalužnou (2420) [19 km] – Hodinovka – Podstránie (5429) [23,5 km] – Dlabačová – ATC Turiec (8423) – Vrútky žst. (silnice) [31 km]



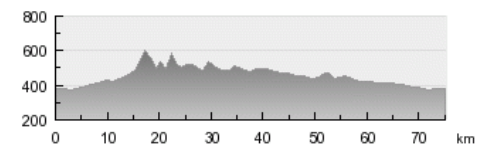
Cyklotrasa č. 6, 56 km – Podél Váhu, převýšení 699 m

Ružomberok žst. – Rybárpole – Hrboltová (5424) [6 km] – Švošov – Stankovany (2419) [15 km] – Kral'ovany – Ratkovo – Krpel'any (silnice) [26 km] – Turčianske Kl'ačany (2412, 032) [37 km] – Vrútky (032) [41 km] – Nezbudská Lúčka (silnice) [52 km] – Varín (2427) [56 km]



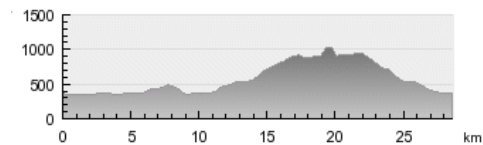
Cyklotrasa č. 7, 75 km – Ve stínu Vel'ké Fatry, převýšení 778 m

Vrútky žst. – Košúty (silnice, 8412) [5 km], Diaková (5428) – Turčianske Jaseno [15 km] – Belá – Blatnica [29 km] – Turčianke Teplice (032) – Diviaky (silnice) [38 km] – Velký Čepčín (silnice, 2415) – Jezernica [49 km] – Socovce (2415) – Príbovce [60 km] – Košťany nad Turcom (5427) – Martin (2415) [68 km] – Košúty (silnice) – Vrútky žst. [75 km]



Cyklotrasa č. 8, 29 km - Výšlapovka, převýšení 1276 m

Varín – Nezbudská Lůčka (2427) [4 km] – Starý hrad (červená turistická) [7 km] – Nezbudská Lůčka (cesta) [11 km] – odbočka k chatám (2427) – Pod Jedl'ovinou (silnice) [13,5 km] – chata pod Suchým [19,5 km] – Pod Jedl'ovinou (zpevněná cesta) [25,5 km] – Krasňany (cesta) – Varín (silnice) [29 km]



Cyklotrasa č. 9, 74 km – K Súľ'ovským skalám, převýšení 1007 m

Varín – Nededza (2405) – Teplička nad Váhom (cyklostezka) – Budatín (silnice) [11,5 km] – Marček – Bytča (002) [28,5 km] – Hrabová (silnice) – Jablonové (silnice, 5404) – Súľov [37,5 km] – Zbyňov (5404) [46 km] – Rajecké Teplice (silnice) – Turie (8406) – Višňové (024a) [58,5 km] – Stráňany (silnice, cesta, silnice) – Zlatné (silnice) – Strečno – Nezbudská Lůčka (cyklostezka, cesta) [70 km] – Varín (2427) [74 km]

