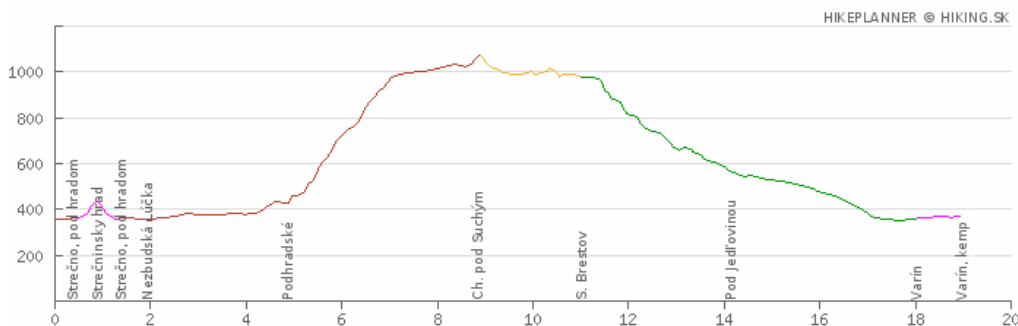


## Výlet č.6

### Trasa N

Nezbudská Lúčka, bus (358 m) – červená – Strečno, p. hradom (370 m) (0:10) – neznačeno – Strečniansky hrad (420 m) a zpět (0:30) – červená – Nezbudská Lúčka, bus (358 m) (0:10) – červená – Podhradské (420 m) (0:45) – červená – Chata p. Suchým (1075 m) (2:00) – žlutá – Sedlo Brestov (970 m) (0:45) – zelená – Pod Jedľovinou, rázc. (545 m) (1:00) – zelená – Varín, obec (362 m) (0:45) – neznačeno – Varín, kemp (368 m) (0:15)

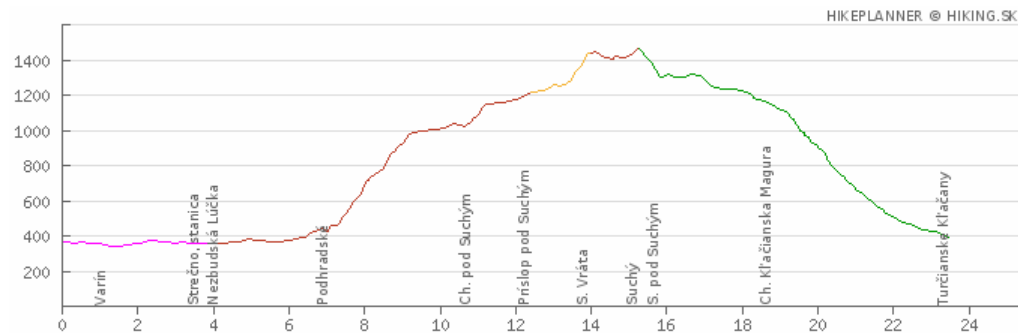
CELKEM: 6 hod 20 min (skutečná vzdálenost 19 km)



### Trasa S

Varín, kemp (368 m) – neznačeno – Varín, obec (362 m) (0:15) – cyklotrasa č. 2427 – Nezbudská Lúčka, bus (358 m) (0:40) – červená – Podhradské (420 m) (0:45) – červená – Chata pod Suchým (1075 m) (2:00) – červená – Javorina (1150 m) (0:10) – červená – Sedlo Príslop pod Suchým (1202 m) (0:25) – žlutá – Sedlo Vráta (1440 m) (0:50) – červená – Biele skaly (1448 m) (0:05) – červená – Suchý (1468 m) (0:25) – zelená – Sedlo p. Suchým (1303 m) (0:20) – zelená – Chata na Kľačianskej Magure (1145 m) (0:45) – zelená – Repištská dolina, prístrešok (700 m) (0:55) – zelená – Turčianske Kľačany, bus (395 m) (0:45)

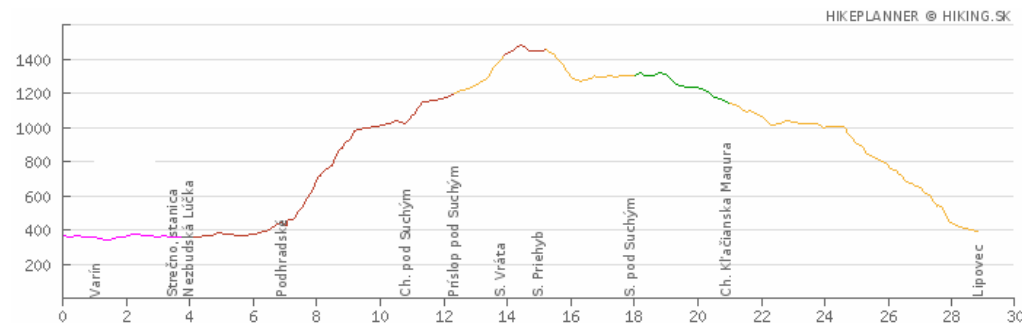
CELKEM: 8 hod 20 min (skutečná vzdálenost 23,5 km)



### Trasa V

Varín, kemp (368 m) – neznačeno – Varín, obec (362 m) (0:15) – cyklotrasa č. 2427 – Nezbudská Lúčka, bus (358 m) (0:40) – červená – Podhradské (420 m) (0:45) – červená – Chata pod Suchým (1075 m) (2:00) – červená – Javorina (1150 m) (0:10) – červená – Sedlo Príslop pod Suchým (1202 m) (0:25) – žlutá – Sedlo Vráta (1440 m) (0:50) – červená – Strateneč (1513 m) (0:15) – červená – Sedlo Priehyb (1452 m) (0:15) – žlutá – Sedlo pod Suchým (1303 m) (0:45) – zelená – Chata na Kľačianskej Magure (1145 m) (0:45) – žlutá – Sedlo Príslop (1016 m) (0:20) – žlutá – Panošiná, pamätník (900 m) (0:50) – žlutá – Lipovec, bus (395 m) (1:10)

CELKEM: 9 hod 25 min (skutečná vzdálenost 29 km)



### Zaujímavosti a pamätihodnosti

Strečno – obec doložená z r. 1321, leží pri rieke Váh na styku Žilinskej kotliny a pohorí Fatra, nad obcí stejnojmenný hrad – nár. kult. pamätka, doložený až r. 1348, hrad postavený na ochranu výberu mýta, nejdříve král. hradem, pak různí majitelé, přestavován na rezidenci a opevňován, byl prakticky nedobytný, nechán zbourat až císařem Leopoldem r. 1698, po 17 letech konzervačních a rekonstr. prací zpřístupněn veřejnosti v r. 1995, z vrchol. skály výhled na Strečniansky priesmyk a celou Žilinskou kotlinu; Nezbudská Lúčka – kompa (přívaz) přes Váh, lávka ke Strečnu, konečná v plavbě na pltích; Streč. priesmyk – dlouhé průlomové údolí Váhu, které rozděluje Malou Fatru na dva oddělené geomorfologické podcelky (Lúčenskou a Kriváňskou Fatru), splouvání Domašín. meandru na pltích (vorech), start plavby u osady Jánošíkovo, průsmykem prochází hl. silniční a žel. tah Žilina – Poprad – Košice, trať překonává průsmyk 2 samostat. tunely pod vrchem Domašín, začíná se budovat dálnice D1, za SNP a během 2. sv. války tuhé osvobození; Starý hrad – zříc. stráž. hradu nad Domaš. meandrem (pův. název Varín), výběr mýta, pís. doložený r. 1321, sídlem velkého panství, patřila pod něj i Žilina, koncem 13. st. majitelem M. Čák Trenčianský, v 16. st. 25-let bojů s hradem Strečno, od 17. st. se sídlem panství stávají Krasňany a hrad chátrá; Suchý (1468 m) – výrazný vrchol v jz. části Kriváň. Fatry, dobrý vyhl. bod, začíná zde hl. vrcholová hřebenovka, NPR (vyhl. 1979, 429 ha) chrání lesy prales. typu přecházející do kosodřevin a alpských luk, před 2. sv. válkou zde bývaly pastviny, na úbočí Chata p. Suchým; Kľačianska Magura – chata patřící KST Vrútky, dříve ŽOS Martin, leží na již. svahu stejnojmenného vrcholu, několik lyž. vleků, pěkné výhledy, taktéž NPR (vyhl. r. 1976, 204 ha); Panošiná – voj. pamätník z r. 1948 na počest neznámému bojovníkovi padlému ve 2. sv. válce, turisté z Lipovce k němu každoročně pořádají výstup (NS „Chodník oslobodenia“); Vrútky – město při soutoku Váhu a Turce, významný žel. uzel, žel. dílny, strojírna i učiliště, sídlo NP Velká Fatra

### Občerstvení

Varín, Nezbudská Lúčka, Strečno, Chata pod Suchým, Chata na Kľačianskej Magure, Turčianske Kľačany

### Místo pro poznámky