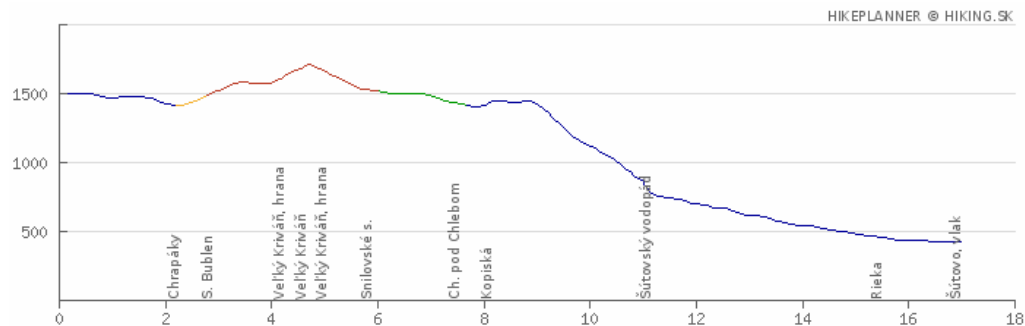


# Výlet č.1

## Trasa N

Vrátna, výťah, hor. stanica (1500 m) – modrá – Chrapáky (1417 m) (0:45) – žlutá – Sedlo Bublén (1510 m) (0:20) – červená – Pekelník (1609 m) (0:15) – červená – Hrana Velkého Kriváňa (1650 m) (0:15) – červená – Velký fatranský Kriváň (1709 m) a zpět (0:20) – červená – Snilovské sedlo (1524 m) (0:15) – zelená – Chata pod Chlebom (1415 m) (0:25) – modrá – Kopiská (1446 m) (0:10) – modrá – Mojžišove prameně (1140 m) (0:45) – modrá – Odbočka k Šútovskému vodopádu (765 m) (0:45) – modrá – Šútovský vodopád (780 m) a zpět (0:05) – modrá – Chata Vodopád (567 m) (0:35) – modrá – Rieka, bus (452 m) (0:25) – modrá – Šútovo, vlak (435 m) (0:20)

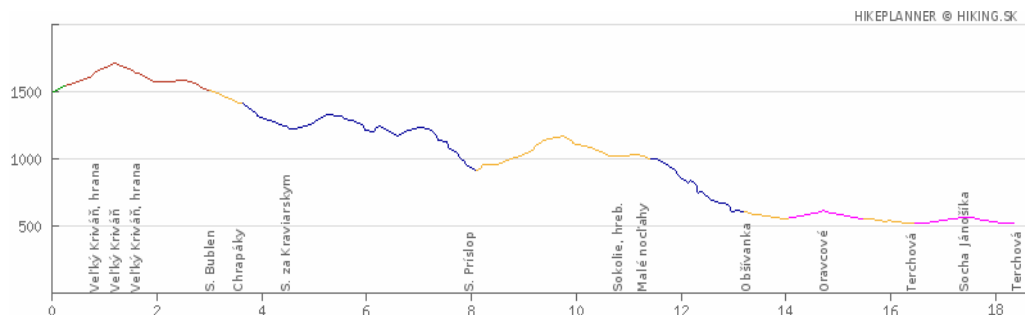
CELKEM: 5 hod 40 min (skutečná vzdálenost 17 km)



## Trasa S

Vrátna, výťah, hor. stanica (1500 m) – zelená – Snilovské sedlo (1524 m) (0:05) – červená – Hrana Velkého Kriváňa (1650 m) (0:30) – červená – Velký fatranský Kriváň (1709 m) a zpět (0:20) – červená – Pekelník (1609 m) (0:10) – červená – Sedlo Bublén (1510 m) (0:10) – žlutá – Chrapáky (1417 m) (0:15) – modrá – Sedlo za Kraviarským (1230 m) (0:15) – modrá – Kraviarske (1361 m) (0:20) – modrá – Velké sedlo (1193 m) (0:10) – modrá – Žitné (1264 m) (0:10) – modrá – Malé sedlo (1177 m) (0:10) – modrá – Baraniarky (1270 m) (0:15) – modrá – Sedlo Príslop (916 m) (0:40) – žlutá – Sokolie (1170 m) (1:00) – žlutá – Sokolie, hrebeň (1022 m) (0:15) – žlutá – Malé nocľahy (1000 m) (0:15) – modrá – Obšivanka (Zbojnický chodník) (630 m) (1:00) – žlutá – Oravcové, rázc. (573 m) (0:20) – neznačeno – Vrch Oravcové, kalvária (632 m) a zpět (0:15) – žlutá – Terchová, centrum (518 m) (0:15) – neznačeno – Socha Jánošíka (560 m) a zpět (0:20)

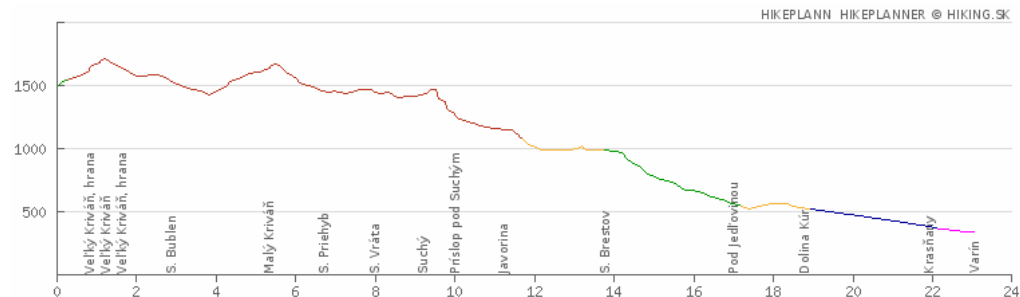
CELKEM: 7 hod 10 min (skutečná vzdálenost 18,5 km)



## Trasa V

Vrátna, výťah, hor. stanica (1500 m) – zelená – Snilovské sedlo (1524 m) (0:05) – červená – Hrana Velkého Kriváňa (1650 m) (0:30) – červená – Velký fatranský Kriváň (1709 m) a zpět (0:20) – červená – Pekelník (1609 m) (0:10) – červená – Sedlo Bublén (1510 m) (0:10) – červená – Sedlo Koniarok (1436 m) (0:10) – červená – Malý Kriváň (1671 m) (0:50) – červená – Sedlo Priehyb (1452 m) (0:30) – červená – Strateneč (1513 m) (0:20) – červená – Sedlo Vráta (1440 m) (0:10) – červená – Biele skaly (1448 m) (0:05) – červená – Suchý (1468 m) (0:25) – červená – Sedlo Príslop pod Suchým (1202 m) (0:20) – červená – Javorina (1150 m) (0:20) – červená – Chata pod Suchým (1075 m) (0:05) – žlutá – Sedlo Brestov (970 m) (0:45) – zelená – Pod Jedľovinou (545 m) (1:00) – žlutá – Dolina Kúr (518 m) (0:30) – modrá – Krasňany (380 m) (1:00) – neznačeno – Varín, kemp (368 m) (0:15)

CELKEM: 8 hod (skutečná vzdálenost 23 km)



## Zajímavosti a pamätihodnosti

Vrátna – nev. turist. a lyž. centrum v M. Fatře, do Vrátné obklopené prstencem vrcholů vede jediná cesta z Terchové přes úzký kaňon Tiesňavy, od stejnojmenné chaty Vrátna kabinková lanovka do Snilovského sedla (**dospělí 8,5 €, studenti 7,5 €, děti a senioři 6,50 €**), ve Vrátnské dolině symb. hřbitov věnovaný obětem M. Fatry, v části Nový dvor sídlo Horské služby; V. Kriváň (1709 m) – nev. vrchol celého pohoří M. Fatra ležící v hl. hřebeni Kriváňské Fatry, vynikající vyhl. bod, kruh. rozhled; Chata pod Chlebom (1415 m) – nejvýše položená chata v M. Fatře, pův. chata vyhořela r. 1982, výhledy na V. Fatru, Niz. a Vys. Tatry, lyž. vleky, sv. směrem na svahu Hromového Mojžišovy prameny - voda vytéká z kólmé sk. stěny, napájí Šútovský vdp.; Šútov. dolina – NPR (vyhl. r. 1967, 527 ha), dolina s četnými kaskádami a sk. útvary, ochrana lesních porostů karpát. typu, v dolině Šútovský vodopád (výška 38 m) – nev. vodopád M. Fatry a jeden z nejvyšších v SR (přír. památka); M. Kriváň (1671 m) – 2. nejvyšší vrchol M. Fatry, dobrý vyhl. bod, jižní svahy mírné, severní strmé, lavinové, vrchol i ostrý hřeben bohatý na květenu, na sev. svazích rezervace Přípor; Suchý (1468 m) – výrazný vrchol v jz. části Kriváňské Fatry, začíná zde travnatý hřeben, NPR (vyhl. 1979, 429 ha) chránící lesy praales. typu přecházející do kosodřevin a alpských luk, před 2. sv. válkou zde bývaly pastviny, na úbočí Chata p. Suchým; Krasňany – 2 samostatné pozdně renesanční zámečky ze 17. st. postavené těsně vedle sebe, v zám. parku barokní plastiky, ve směru Terchová st. hřbitov s pam. lípou, záp. směrem přír. památka Krasňanský luh (vyhl. 1989, 15 ha); Kraviarske (1361 m) – nev. vrchol sev. rozsochy vybihající z hl. hřebene M. Fatry, travnaté, strmé svahy, pěkné výhledy, záp. směrem PR Velká Bránica; Baraniarky – vápencový vrchol s kruh. výhledem, hezké pohledy na Kriváň a oba Rozsutce; Zbojnický chodník – znovuotevřená náročná stezka (krom 1.3 -15.6.), místy s řetězy, procházející centr. částí NPR Tiesňavy, působivé sk. útvary a vyhlídky, v dolině Obšivanka výrazná klimat. inverze, nejnižší příroz. výskyt kosodřeviny; vrch Oravcové – kříž. cesta, výhledy na Terchovou

## Občerstvení

Terchová, Vrátna, Snilov. sedlo, Chata p. Chlebom, Šútovo, motorest Rieka, Chata p. Suchým, Krasňany, Varín

## Místo pro poznámky