


3.den (30.10.2011) – neděle

Číslo účastníka:



podzimní část – Vrbno p. Prad. a okolí



27.10. 2011 – 30.10. 2011

Popis tras:

8 km: Vrbno, náměstí – silnice – Vrbno, autokemp (2 km) – červené místní značení – Pod Fürstenwalde, u střelnice (3 km) – neznačeno – Fürstenwalde – neznačeno – Zámecká hora (3,5 km) – červené míst. značení – Vrbno, autokemp (6 km) – silnice – Vrbno, nám. (8 km)

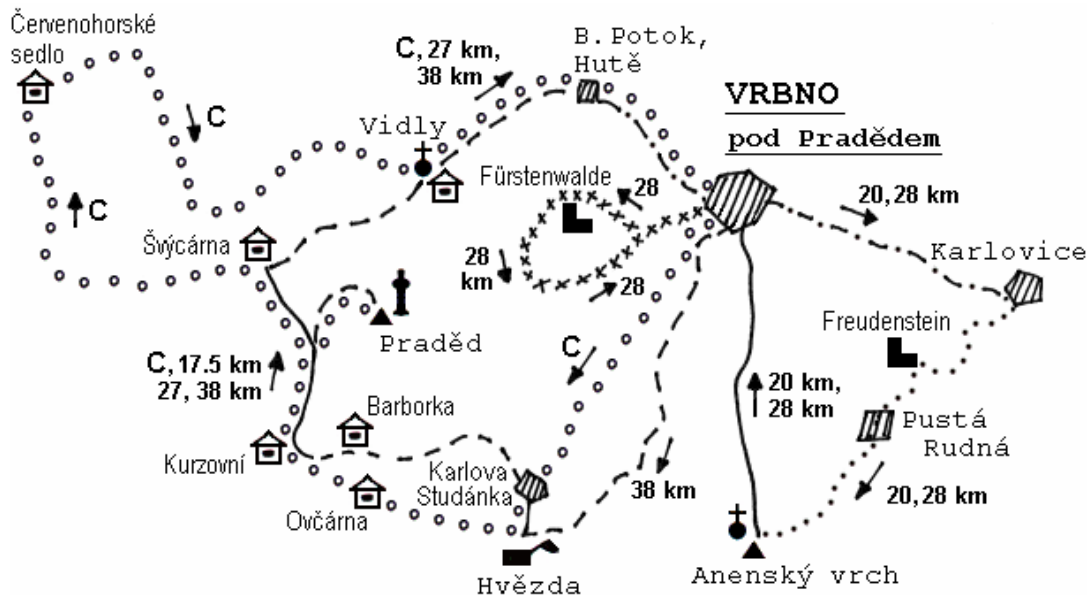
CYKLO: Vrbno – Mnichov – Drakov – Sokolí potok – Quinburk a zpět (cca 22 km)

Legenda k použitým značkám a symbolům pro všechny trasy

- červená turistická značka
- modrá turistická značka
- zelená turistická značka
- žlutá turistická značka
- neznačeno
- cyklotrasa
- směr trasy →
- hrad, zřícenina hradu
- kóta, vrchol
- restaurace, motorest
- turistická chata, rekreační středisko
- technická památka
- město, obec
- rozhledna
- kostel, kaple

Den	Počet km
1.	
2.	
3.	
Celkem km	

1.den (28.10.2011) – pátek



Popis tras:

20 km: Vrbno pod Pradědem – zelená – Karlovice (5,5 km) – žlutá – Pustá Rudná (12 km) – žlutá – Anenský vrch (14 km) – červená – Vrbno pod Pradědem (20 km)

28 km: jako trasa **20 km** Vrbno pod Pradědem (20 km) – neznačeno (silnice) – Vrbno, autokemp (22 km) – červené míst. značení – Pod Fürstenwalde, u střelnice (23 km) – neznačeno – Fürstenwalde – neznačeno – Zámecká hora (23,5 km) – červené místní značení – Vrbno, autokemp (26 km) – neznačeno (silnice) – Vrbno p. Prad. (28 km)

17,5 km: Karlova Studánka – modrá – U Barborky (6,5 km) – červená – Praděd, rozc. (8 km) – modrá – Praděd, vrchol a zpět (10 km) – červená – Švýcárna (12,5 km) – modrá – Vidly, bus (17,5 km)

27 km: jako trasa **17,5 km** Vidly, bus – modrá – Bílý Potok, Hutě (23 km) – zelená – Vrbno pod Pradědem (27 km)

38 km: Vrbno p. Prad. – modrá – Malá Hvězda (6 km) – modrá – Hvězda, motorest (10 km) – modrá – Karlova Studánka (11 km) – dále jako trasa **27 km** – Vrbno pod Pradědem (38 km)

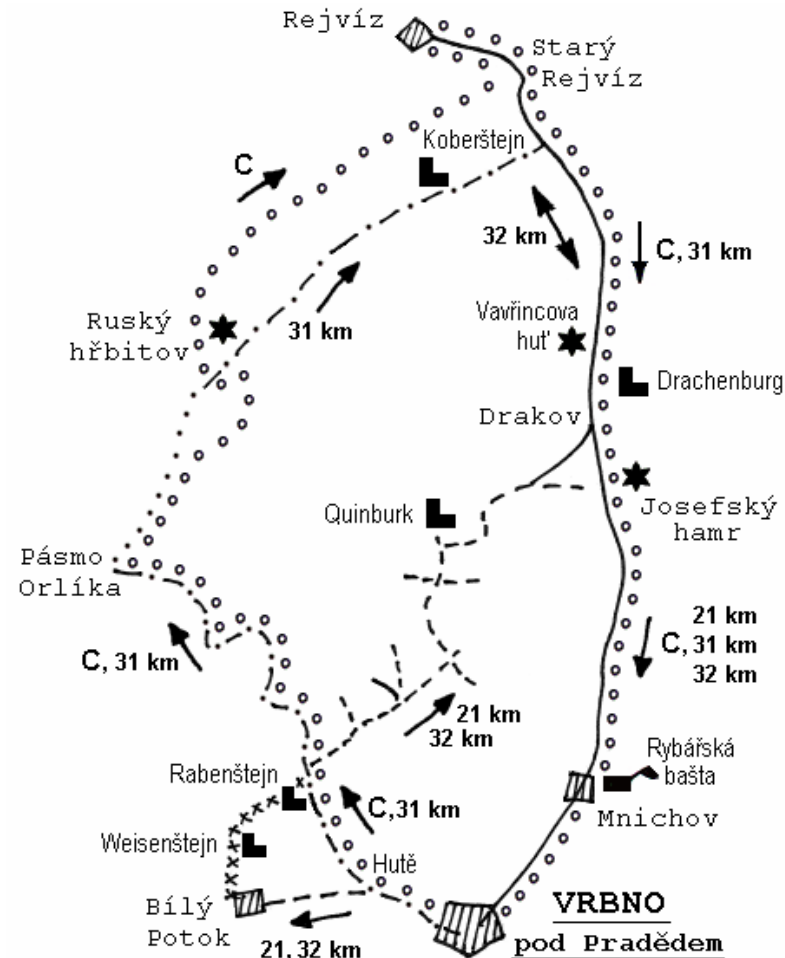
CYKLO: Vrbno p. Prad. – Ludvíkov – Karlova Studánka – Hvězda – Ovčárna – Praděd – Švýcárna – Petrovka – Červenohorské sedlo – Pekárka – Nad Vysokým vodopádem – Videlský kříž – Vidly – Bílý Potok – Vrbno pod Pradědem (cca 60 km)

Odjezdy a příjezdy autobusů:

Vrbno p. Prad. – bus : **7.12, 8.18**
Karl. Studánka – bus : **7.31, 8.33**

Vidly – bus : **16.12**
Vrbno p. Prad. – bus : **16.19**

2.den (29.10.2011) – sobota



Popis tras:

21 km: Vrbno p. Prad. – zelená – Hutě (4 km) – modrá – Bílý Potok (5 km) – modrá – Weisenštejn – neznačeno – Rabenštejn (7 km) – neznačeno – Quinburk (10,5 km) – neznačeno – Drakov (14 km) – červená – Mníchov – červená – Vrbno (21 km)

32 km: jako trasa **21 km** Drakov (14 km) – červená – Pod Koberštejnem (18,5 km) – zelená – Koberštejn a zpět (20,5 km) – červená – Mníchov – červená – Vrbno (32 km)

31 km: Vrbno – zelená – Pásmo Orlíka (11,5 km) – žlutá – Opavská chata (Ruský hřbitov) (15 km) – zelená – Pod Koberštejnem (19,5 km) – červená – Vrbno (31 km)

CYKLO: Vrbno pod Prad. – Hutě – Pásmo Orlíka – Opavská chata (Ruský hřbitov) – Starý Rejvíz – Rejvíz a zpět – Drakov – Mníchov – Vrbno pod Pradědem (cca 40 km)

Upozornění: Trasy mezi Weisenštejnem, Rabenštejnem, Quinburkem a Drakovem jsou vedeny po neznačených cestách zakreslených dle situace v terénu, mapa nutná !!!